	Commune : ARLES 9250 Rue Galilée	Rivière : Le Rhône
Commentaires : - l'adresse du titre est obtenue par croisement entre la bd adresse et les coordonnées du site.		1 Repère(s) sur le site


GÉNÉRAL

Unité de gestion : Grand Delta
Code : RepCrue_PACA13_215 **Date de mise à jour :** 16/06/2017
Auteur : DREAL PACA



GÉOLOCALISATION



Coordonnées WGS84 : X: 4.63046143 / Y: 43.69897500
Coordonnées RGF93 (Lambert 93) : X: 831454.47 / Y: 6290239.77
Coordonnées RGF93 (ETRS89) : X: 4.6304614 / Y: 43.698975
Code Hydro: V---0000 **Rive de référence:** Non renseigné

	1er décembre 2003 Nature de l'inondation : Débordement de cours d'eau	Altitude calculée de l'eau : 5.13 m Nature du repère : Laisse d'inondation
---	--	---

Commentaires : 13_Arles_Rhone_2003-12_42 Plus d'infos : http://carmen.developpement-durable.gouv.fr/IHM/metadata/PACA/Publication/Marques_Crues/Technique/13_Arles_Rhone_2003-12_42.pdf

GÉNÉRAL

Code : RepCrue_PACA13_215_1 **Date de mise à jour :** 11/02/2021
Auteur : DREAL PACA



MARQUE

Maximum de l'inondation : Oui
Visibilité : Non renseigné **État du repère :** Non renseigné
Pérennité : Non renseigné **Repère calculé :** Non renseigné
PHEC : Non renseigné

SOURCE DE REPÉRAGE : REPÈRES DE CRUES ISSUS DU RECENSEMENT MENÉ PAR LA DREAL PACA -

Type de repérage : Source bibliographique
Organisme(s) : DREAL Provence-Alpes-Cote d'Azur

NIVELLEMENT INITIAL

Méthode : Non renseigné
Référence nivelée : Marque d'inondation
Système altimétrique : NGF IGN 1969 (système normal)
Altitude de la référence (en m) : 5.130 m
Altitude calculée de l'eau (en m) : 5.13 m