



| | | |
|---|------------------------|--------------------------------|
|  | Commune : ARLES | Rivière : Le Rhône |
| 5 Quai de la Gabelle | | 1 Repère(s) sur le site |
| Commentaires : - l'adresse du titre est obtenue par croisement entre la bd adresse et les coordonnées du site. | | |


GÉNÉRAL

Unité de gestion : Grand Delta
Code : RepCrue_PACA13_206 **Date de mise à jour** : 16/06/2017
Auteur : DREAL PACA



GÉOLOCALISATION

Coordonnées WGS84 : X: 4.61551097 / Y: 43.67591910
Coordonnées RGF93 (Lambert 93) X: 830301.69 / Y: 6287653.24
Coordonnées RGF93 (ETRS89) : X: 4.615511 / Y: 43.6759191
Code Hydro: V---0000 **Rive de référence**: Non renseigné

| | | |
|---|-------------------------|---|
|  | 12 novembre 2002 | Altitude calculée de l'eau : 6.3 m |
| Nature de l'inondation : Débordement de cours d'eau | | Nature du repère : Laisse d'inondation |

Commentaires : 13_Arles_Rhone_2002-11_03 Plus d'infos : http://carmen.developpement-durable.gouv.fr/IHM/metadata/PACA/Publication/Marques_Crues/Technique/13_Arles_Rhone_2002-11_03.pdf

GÉNÉRAL

Code : RepCrue_PACA13_206_1 **Date de mise à jour** : 11/02/2021
Auteur : DREAL PACA



MARQUE

Maximum de l'inondation : Oui
Visibilité : Non renseigné **État du repère** : Non renseigné
Pérennité : Non renseigné **Repère calculé** : Non renseigné
PHEC : Non renseigné

SOURCE DE REPÉRAGE : REPÈRES DE CRUES ISSUS DU RECENSEMENT MENÉ PAR LA DREAL PACA -

Type de repérage : Source bibliographique
Organisme(s) : DREAL Provence-Alpes-Cote d'Azur

NIVELLEMENT INITIAL

Méthode : Non renseigné
Référence nivelée : Marque d'inondation
Système altimétrique : NGF IGN 1969 (système normal)
Altitude de la référence (en m) : 6.300 m
Altitude calculée de l'eau (en m) : 6.3 m