


| | | | |
|---|----------------------------|--------------------------|-----------------------|
|  | Commune : AIGUILLES | Rivière : Le Guil | |
| <h2 style="margin: 0;">Camping du Gouret</h2> | | | |
| Commentaires : - l'adresse du titre est obtenue par croisement entre la bd adresse et les coordonnées du site. | | 1 | Repère(s) sur le site |


GÉNÉRAL

Unité de gestion : Grand Delta
Code : RepCrue_PACA05_143 **Date de mise à jour :** 16/06/2017
Auteur : DREAL PACA





GÉOLOCALISATION

Coordonnées WGS84 : X: 6.89199864 / Y: 44.78876830
Coordonnées RGF93 (Lambert 93) : X: 1007718.81 / Y: 6417542.96
Coordonnées RGF93 (ETRS89) : X: 6.8919986 / Y: 44.7887683
Code Hydro: X02-0400 **Rive de référence:** Non renseigné

| | | |
|--|------------------------|--|
|  | 15 Octobre 2000 | Nature de l'inondation : Débordement de cours d'eau Nature du repère : Laisse d'inondation |
| Commentaires : 05_Aiguilles_Guil_2000-10 Plus d'infos : http://carmen.developpement-durable.gouv.fr/IHM/metadata/PACA/Publication/Marques_Cruces/Technique/05_Aiguilles_Guil_2000-10.pdf | | |

GÉNÉRAL

Code : RepCrue_PACA05_143_1 **Date de mise à jour :** 11/02/2021
Auteur : DREAL PACA



MARQUE

Maximum de l'inondation : Oui
Visibilité : Non renseigné **État du repère :** Non renseigné
Pérennité : Non renseigné **Repère calculé :** Non renseigné
PHEC : Non renseigné

SOURCE DE REPÉRAGE : REPÈRES DE CRUES ISSUS DU RECENSEMENT MENÉ PAR LA DREAL PACA -

Type de repérage : Source bibliographique
Organisme : DREAL Provence-Alpes-Cote d'Azur