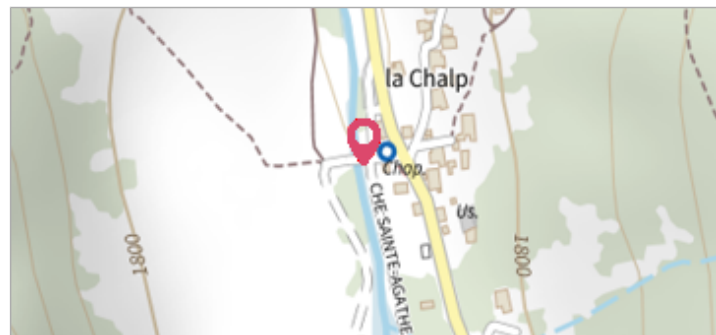
	Commune : SAINT-VERAN 5345 La Chalp	Rivière : L' Aigue Blanche	
Commentaires : - l'adresse du titre est obtenue par croisement entre la bd adresse et les coordonnées du site.		1	Repère(s) sur le site


GÉNÉRAL

Unité de gestion : Grand Delta
Code : RepCrue_PACA05_138 **Date de mise à jour :** 16/06/2017
Auteur : DREAL PACA




GÉOLOCALISATION

Coordonnées WGS84 : X: 6.84867469 / Y: 44.71108280
Coordonnées RGF93 (Lambert 93) X: 1004716.56 / Y: 6408756.5
Coordonnées RGF93 (ETRS89) : X: 6.8486747 / Y: 44.7110828
Code Hydro: X0210580 **Rive de référence:** Non renseigné

	1728 Nature de l'inondation : Débordement de cours d'eau	Nature du repère : Non renseigné
Commentaires : 05_StVeran_AigueBlanche_1728 Plus d'infos : http://carmen.developpement-durable.gouv.fr/IHM/metadata/PACA/Publication/Marques_Cruces/Technique/05_StVeran_AigueBlanche_1728.pdf		

GÉNÉRAL

Code : RepCrue_PACA05_138_1 **Date de mise à jour :** 11/02/2021
Auteur : DREAL PACA



MARQUE

Maximum de l'inondation : Oui
Visibilité : Non renseigné **État du repère :** Non renseigné
Pérennité : Non renseigné **Repère calculé :** Non renseigné
PHEC : Non renseigné

SOURCE DE REPÉRAGE : REPÈRES DE CRUES ISSUS DU RECENSEMENT MENÉ PAR LA DREAL PACA -

Type de repérage : Source bibliographique
Organisme : DREAL Provence-Alpes-Cote d'Azur