	Commune : CHATEAU-VILLE-VIEILLE	Rivière : Le Guil
5048 Cht Queyras		
Commentaires : - l'adresse du titre est obtenue par croisement entre la bd adresse et les coordonnées du site.		2 Repère(s) sur le site


GÉNÉRAL

Unité de gestion : Grand Delta
Code : RepCrue_PACA05_132 **Date de mise à jour** : 16/06/2017
Auteur : DREAL PACA



GÉOLOCALISATION

Coordonnées WGS84 : X: 6.79279371 / Y: 44.75705820
Coordonnées RGF93 (Lambert 93) X: 1000050.45 / Y: 6413643.22
Coordonnées RGF93 (ETRS89) : X: 6.7927937 / Y: 44.7570582
Code Hydro: X02-0400 **Rive de référence**: Non renseigné

	13 juin 1957	Altitude calculée de l'eau : non déterminé
Nature de l'inondation : Débordement de cours d'eau		Nature du repère : Marque gravée

Commentaires : 05_ChateauVilleVieille_Guil_1957-06_2 Plus d'infos : http://carmen.developpement-durable.gouv.fr/IHM/metadata/PACA/Publication/Marques_Crues/Technique/05_ChateauVilleVieille_Guil_1957-06_2.pdf

GÉNÉRAL

Code : RepCrue_PACA05_132_1 **Date de mise à jour** : 27/01/2022
Auteur : DREAL PACA



MARQUE

Maximum de l'inondation : Oui
Visibilité : Non renseigné **État du repère** : Non renseigné
Pérennité : Non renseigné **Repère calculé** : Non renseigné
PHEC : Non renseigné

SOURCE DE REPÉRAGE : REPÈRES DE CRUES ISSUS DU RECENSEMENT MENÉ PAR LA DREAL PACA -

Type de repérage : Source bibliographique
Organisme(s) : DREAL Provence-Alpes-Cote d'Azur

NIVELLEMENT INITIAL

Méthode : Non renseigné
Référence nivelée : Autre type de référence
Système altimétrique : NGF IGN 1969 (système normal)
Différence entre le niveau d'eau et la référence (en m) : 2.000 m

Commune : **CHATEAU-VILLE-VIEILLE** | Rivière : **Le Guil**

5048 Cht Queyras

Commentaires : - l'adresse du titre est obtenue par croisement entre la bd adresse et les coordonnées du site.

2 Repère(s) sur le site

GÉNÉRAL

Unité de gestion : Grand Delta
Code : RepCrue_PACA05_132 **Date de mise à jour :** 16/06/2017
Auteur : DREAL PACA



GÉOLOCALISATION

Coordonnées WGS84 : X: 6.79279371 / Y: 44.75705820
Coordonnées RGF93 (Lambert 93) X: 1000050.45 / Y: 6413643.22
Coordonnées RGF93 (ETRS89) : X: 6.7927937 / Y: 44.7570582
Code Hydro: X02-0400 **Rive de référence:** Non renseigné



13 juin 1957

Nature de l'inondation : **Débordement de cours d'eau** Nature du repère : **Non renseigné**

Commentaires : 05_ChateauVilleVieille_Guil_1957-06_5 Plus d'infos : http://carmen.developpement-durable.gouv.fr/IHM/metadata/PACA/Publication/Marques_Crues/Technique/05_ChateauVilleVieille_Guil_1957-06_5.pdf

GÉNÉRAL

Code : RepCrue_PACA05_132_2 **Date de mise à jour :** 11/02/2021
Auteur : DREAL PACA



MARQUE

Maximum de l'inondation : Oui
Visibilité : Non renseigné **État du repère :** Non renseigné
Pérennité : Non renseigné **Repère calculé :** Non renseigné
PHEC : Non renseigné

SOURCE DE REPÉRAGE : REPÈRES DE CRUES ISSUS DU RECENSEMENT MENÉ PAR LA DREAL PACA -

Type de repérage : Source bibliographique
Organisme(s) : DREAL Provence-Alpes-Cote d'Azur