


Commune : **CHATEAU-VILLE-VIEILLE** | Rivière : **Le Guil**

 **5055 Cht Queyras #2**

Commentaires : - l'adresse du titre est obtenue par croisement entre la bd adresse et les coordonnées du site. **2** Repère(s) sur le site


GÉNÉRAL

Unité de gestion : Grand Delta
Code : RepCrue_PACA05_131 **Date de mise à jour** : 16/06/2017
Auteur : DREAL PACA



GÉOLOCALISATION

Coordonnées WGS84 : X: 6.79227989 / Y: 44.75600660
Coordonnées RGF93 (Lambert 93) X: 1000015.44 / Y: 6413524.59
Coordonnées RGF93 (ETRS89) : X: 6.7922799 / Y: 44.7560066
Code Hydro: X02-0400 **Rive de référence**: Non renseigné

 **12 juin 2000** Nature de l'inondation : **Débordement de cours d'eau** Nature du repère : **Laisse d'inondation**

Commentaires : 05_ChateauVilleVieille_Guil_2000-06 Plus d'infos : http://carmen.developpement-durable.gouv.fr/IHM/metadata/PACA/Publication/Marques_Crues/Technique/05_ChateauVilleVieille_Guil_2000-06.pdf

GÉNÉRAL

Code : RepCrue_PACA05_131_1 **Date de mise à jour** : 11/02/2021
Auteur : DREAL PACA



MARQUE

Maximum de l'inondation : Oui
Visibilité : Non renseigné **État du repère** : Non renseigné
Pérennité : Non renseigné **Repère calculé** : Non renseigné
PHEC : Non renseigné

SOURCE DE REPÉRAGE : REPÈRES DE CRUES ISSUS DU RECENSEMENT MENÉ PAR LA DREAL PACA -

Type de repérage : Source bibliographique
Organisme(s) : DREAL Provence-Alpes-Cote d'Azur

Commune : **CHATEAU-VILLE-VIEILLE** | Rivière : **Le Guil**

5055 Cht Queyras #2

Commentaires : - l'adresse du titre est obtenue par croisement entre la bd adresse et les coordonnées du site.

2 Repère(s) sur le site

GÉNÉRAL

Unité de gestion : Grand Delta
Code : RepCrue_PACA05_131 **Date de mise à jour :** 16/06/2017
Auteur : DREAL PACA



GÉOLOCALISATION

Coordonnées WGS84 : X: 6.79227989 / Y: 44.75600660
Coordonnées RGF93 (Lambert 93) X: 1000015.44 / Y: 6413524.59
Coordonnées RGF93 (ETRS89) : X: 6.7922799 / Y: 44.7560066
Code Hydro: X02-0400 **Rive de référence:** Non renseigné


29 mai 2008

Nature de l'inondation : **Débordement de cours d'eau** Nature du repère : **Laisse d'inondation**

Commentaires : 05_ChateauVilleVieille_Guil_2008-05_2 Plus d'infos : http://carmen.developpement-durable.gouv.fr/IHM/metadata/PACA/Publication/Marques_Crues/Technique/05_ChateauVilleVieille_Guil_2008-05_2.pdf

GÉNÉRAL

Code : RepCrue_PACA05_131_2 **Date de mise à jour :** 11/02/2021
Auteur : DREAL PACA



MARQUE

Maximum de l'inondation : Oui
Visibilité : Non renseigné **État du repère :** Non renseigné
Pérennité : Non renseigné **Repère calculé :** Non renseigné
PHEC : Non renseigné

SOURCE DE REPÉRAGE : REPÈRES DE CRUES ISSUS DU RECENSEMENT MENÉ PAR LA DREAL PACA -

Type de repérage : Source bibliographique
Organisme(s) : DREAL Provence-Alpes-Cote d'Azur