

Commune : **ARVIEUX** |

5041 Rue du Canton, LA CHALP

Commentaires : - l'adresse du titre est obtenue par croisement entre la bd adresse et les coordonnées du site.

4 Repère(s) sur le site

GÉNÉRAL

Unité de gestion : Grand Delta
 Code : RepCrue_PACA05_156 Date de mise à jour : 16/06/2017
 Auteur : DREAL PACA



GÉOLOCALISATION

Coordonnées WGS84 : X: 6.73612549 / Y: 44.78035150
 Coordonnées RGF93 (Lambert 93) X: 995448.39 / Y: 6416013.85
 Coordonnées RGF93 (ETRS89) : X: 6.7361255 / Y: 44.7803515




1629

Nature de l'inondation : **Débordement de cours d'eau** Nature du repère : **Non renseigné**

Commentaires : 05_Arvieux_Rivet_1629 Plus d'infos : http://carmen.developpement-durable.gouv.fr/IHM/metadata/PACA/Publication/Marques_Crues/Technique/05_Arvieux_Rivet_1629.pdf

GÉNÉRAL

Code : RepCrue_PACA05_156_1 Date de mise à jour : 11/02/2021
 Auteur : DREAL PACA



MARQUE

Maximum de l'inondation : Oui
 Visibilité : Non renseigné État du repère : Non renseigné
 Pérennité : Non renseigné Repère calculé : Non renseigné
 PHEC : Non renseigné

SOURCE DE REPÉRAGE : REPÈRES DE CRUES ISSUS DU RECENSEMENT MENÉ PAR LA DREAL PACA -

Type de repérage : Source bibliographique
 Organisme(s) : DREAL Provence-Alpes-Cote d'Azur

Commune : **ARVIEUX** |

5041 Rue du Canton, LA CHALP

Commentaires : - l'adresse du titre est obtenue par croisement entre la bd adresse et les coordonnées du site.

4 Repère(s) sur le site

GÉNÉRAL

Unité de gestion : Grand Delta
Code : RepCrue_PACA05_156 **Date de mise à jour** : 16/06/2017
Auteur : DREAL PACA



GÉOLOCALISATION


Coordonnées WGS84 : X: 6.73612549 / Y: 44.78035150
Coordonnées RGF93 (Lambert 93) X: 995448.39 / Y: 6416013.85
Coordonnées RGF93 (ETRS89) : X: 6.7361255 / Y: 44.7803515

1808 Nature de l'inondation : **Débordement de cours d'eau** Nature du repère : **Non renseigné**

Commentaires : 05_Arvieux_Rivet_1808 Plus d'infos : http://carmen.developpement-durable.gouv.fr/IHM/metadata/PACA/Publication/Marques_Crues/Technique/05_Arvieux_Rivet_1808.pdf

GÉNÉRAL

Code : RepCrue_PACA05_156_2 **Date de mise à jour** : 11/02/2021
Auteur : DREAL PACA



MARQUE

Maximum de l'inondation : Oui
Visibilité : Non renseigné **État du repère** : Non renseigné
Pérennité : Non renseigné **Repère calculé** : Non renseigné
PHEC : Non renseigné

SOURCE DE REPÉRAGE : REPÈRES DE CRUES ISSUS DU RECENSEMENT MENÉ PAR LA DREAL PACA -

Type de repérage : Source bibliographique
Organisme(s) : DREAL Provence-Alpes-Cote d'Azur

Commune : **ARVIEUX** |

5041 Rue du Canton, LA CHALP

Commentaires : - l'adresse du titre est obtenue par croisement entre la bd adresse et les coordonnées du site.

4 Repère(s) sur le site

GÉNÉRAL

Unité de gestion : Grand Delta
Code : RepCrue_PACA05_156 **Date de mise à jour** : 16/06/2017
Auteur : DREAL PACA



GÉOLOCALISATION


Coordonnées WGS84 : X: 6.73612549 / Y: 44.78035150
Coordonnées RGF93 (Lambert 93) X: 995448.39 / Y: 6416013.85
Coordonnées RGF93 (ETRS89) : X: 6.7361255 / Y: 44.7803515

1938 Nature de l'inondation : **Débordement de cours d'eau** Nature du repère : **Non renseigné**

Commentaires : 05_Arvieux_Rivet_1938 Plus d'infos : http://carmen.developpement-durable.gouv.fr/IHM/metadata/PACA/Publication/Marques_Crues/Technique/05_Arvieux_Rivet_1938.pdf

GÉNÉRAL

Code : RepCrue_PACA05_156_3 **Date de mise à jour** : 21/02/2022
Auteur : DREAL PACA



MARQUE

Maximum de l'inondation : Oui
Visibilité : Non renseigné **État du repère** : Non renseigné
Pérennité : Non renseigné **Repère calculé** : Non renseigné
PHEC : Non renseigné

SOURCE DE REPÉRAGE : REPÈRES DE CRUES ISSUS DU RECENSEMENT MENÉ PAR LA DREAL PACA -

Type de repérage : Source bibliographique
Organisme(s) : DREAL Provence-Alpes-Cote d'Azur

Commune : **ARVIEUX** |

5041 Rue du Canton, LA CHALP

Commentaires : - l'adresse du titre est obtenue par croisement entre la bd adresse et les coordonnées du site.

4 Repère(s) sur le site

GÉNÉRAL

Unité de gestion : Grand Delta
Code : RepCrue_PACA05_156 **Date de mise à jour** : 16/06/2017
Auteur : DREAL PACA



GÉOLOCALISATION


Coordonnées WGS84 : X: 6.73612549 / Y: 44.78035150
Coordonnées RGF93 (Lambert 93) X: 995448.39 / Y: 6416013.85
Coordonnées RGF93 (ETRS89) : X: 6.7361255 / Y: 44.7803515

1941 Nature de l'inondation : **Débordement de cours d'eau** Nature du repère : **Non renseigné**

Commentaires : 05_Arvieux_Rivet_1941 Plus d'infos : http://carmen.developpement-durable.gouv.fr/IHM/metadata/PACA/Publication/Marques_Crues/Technique/05_Arvieux_Rivet_1941.pdf

GÉNÉRAL

Code : RepCrue_PACA05_156_4 **Date de mise à jour** : 11/02/2021
Auteur : DREAL PACA



MARQUE

Maximum de l'inondation : Oui
Visibilité : Non renseigné **État du repère** : Non renseigné
Pérennité : Non renseigné **Repère calculé** : Non renseigné
PHEC : Non renseigné

SOURCE DE REPÉRAGE : REPÈRES DE CRUES ISSUS DU RECENSEMENT MENÉ PAR LA DREAL PACA -

Type de repérage : Source bibliographique
Organisme(s) : DREAL Provence-Alpes-Cote d'Azur