

Commune : **MONTGENEVRE** |

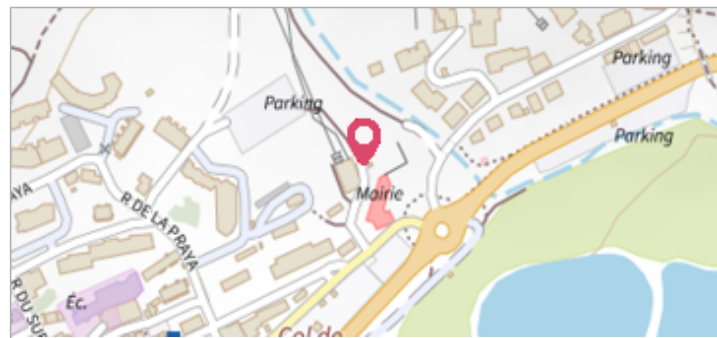
5001 L Place de l'Obélisque

Commentaires : Ruine, de la (torrent) - l'adresse du titre est obtenue par croisement entre la bd adresse et les coordonnées du site.

4 Repère(s) sur le site

GÉNÉRAL

Unité de gestion : Grand Delta
Code : RepCrue_PACA05_119 **Date de mise à jour** : 16/06/2017
Auteur : DREAL PACA



GÉOLOCALISATION

Coordonnées WGS84 : X: 6.72709531 / Y: 44.93327850
Coordonnées RGF93 (Lambert 93) X: 993933.39 / Y: 6432946.74
Coordonnées RGF93 (ETRS89) : X: 6.7270953 / Y: 44.9332785

1956

Nature de l'inondation : **Débordement de cours d'eau** Nature du repère : **Non renseigné**

Commentaires : 05_Montgenevre_Ruine_1956 Plus d'infos : http://carmen.developpement-durable.gouv.fr/IHM/metadata/PACA/Publication/Marques_Crues/Technique/05_Montgenevre_Ruine_1956.pdf

GÉNÉRAL

Code : RepCrue_PACA05_119_1 **Date de mise à jour** : 11/02/2021
Auteur : DREAL PACA



MARQUE

Maximum de l'inondation : Oui
Visibilité : Non renseigné **État du repère** : Non renseigné
Pérennité : Non renseigné **Repère calculé** : Non renseigné
PHEC : Non renseigné

SOURCE DE REPÉRAGE : REPÈRES DE CRUES ISSUS DU RECENSEMENT MENÉ PAR LA DREAL PACA -

Type de repérage : Source bibliographique
Organisme(s) : DREAL Provence-Alpes-Cote d'Azur

Commune : **MONTGENEVRE** |

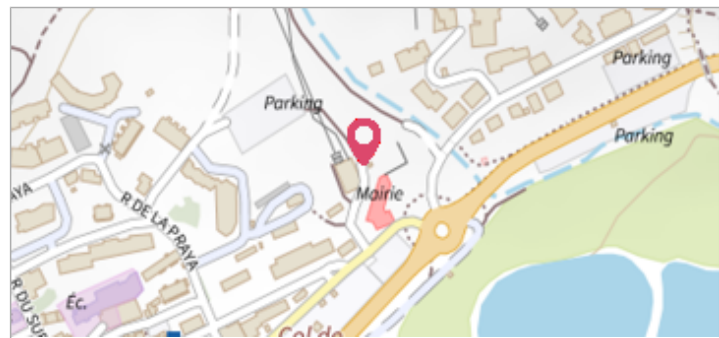
5001 L Place de l'Obélisque

Commentaires : Ruine, de la (torrent) - l'adresse du titre est obtenue par croisement entre la bd adresse et les coordonnées du site.

4 Repère(s) sur le site

GÉNÉRAL

Unité de gestion : Grand Delta
Code : RepCrue_PACA05_119 **Date de mise à jour :** 16/06/2017
Auteur : DREAL PACA



GÉOLOCALISATION

Coordonnées WGS84 : X: 6.72709531 / Y: 44.93327850
Coordonnées RGF93 (Lambert 93) X: 993933.39 / Y: 6432946.74
Coordonnées RGF93 (ETRS89) : X: 6.7270953 / Y: 44.9332785


1960

Nature de l'inondation : **Débordement de cours d'eau** Nature du repère : **Non renseigné**

Commentaires : 05_Montgenevre_Ruine_1960 Plus d'infos : http://carmen.developpement-durable.gouv.fr/IHM/metadata/PACA/Publication/Marques_Crues/Technique/05_Montgenevre_Ruine_1960.pdf

GÉNÉRAL

Code : RepCrue_PACA05_119_2 **Date de mise à jour :** 11/02/2021
Auteur : DREAL PACA



MARQUE

Maximum de l'inondation : Oui
Visibilité : Non renseigné **État du repère :** Non renseigné
Pérennité : Non renseigné **Repère calculé :** Non renseigné
PHEC : Non renseigné

SOURCE DE REPÉRAGE : REPÈRES DE CRUES ISSUS DU RECENSEMENT MENÉ PAR LA DREAL PACA -

Type de repérage : Source bibliographique
Organisme(s) : DREAL Provence-Alpes-Cote d'Azur

Commune : **MONTGENEVRE** |

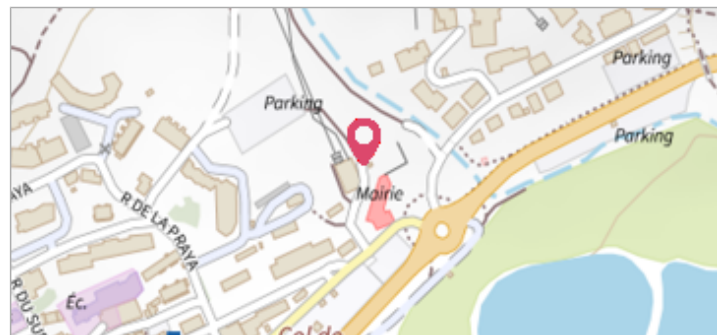
5001 L Place de l'Obélisque

Commentaires : Ruine, de la (torrent) - l'adresse du titre est obtenue par croisement entre la bd adresse et les coordonnées du site.

4 Repère(s) sur le site

GÉNÉRAL

Unité de gestion : Grand Delta
Code : RepCrue_PACA05_119 **Date de mise à jour :** 16/06/2017
Auteur : DREAL PACA



GÉOLOCALISATION

Coordonnées WGS84 : X: 6.72709531 / Y: 44.93327850
Coordonnées RGF93 (Lambert 93) X: 993933.39 / Y: 6432946.74
Coordonnées RGF93 (ETRS89) : X: 6.7270953 / Y: 44.9332785


1963

Nature de l'inondation : **Débordement de cours d'eau** Nature du repère : **Non renseigné**

Commentaires : 05_Montgenevre_Ruine_1963 Plus d'infos : http://carmen.developpement-durable.gouv.fr/IHM/metadata/PACA/Publication/Marques_Crues/Technique/05_Montgenevre_Ruine_1963.pdf

GÉNÉRAL

Code : RepCrue_PACA05_119_3 **Date de mise à jour :** 11/02/2021
Auteur : DREAL PACA



MARQUE

Maximum de l'inondation : Oui
Visibilité : Non renseigné **État du repère :** Non renseigné
Pérennité : Non renseigné **Repère calculé :** Non renseigné
PHEC : Non renseigné

SOURCE DE REPÉRAGE : REPÈRES DE CRUES ISSUS DU RECENSEMENT MENÉ PAR LA DREAL PACA -

Type de repérage : Source bibliographique
Organisme(s) : DREAL Provence-Alpes-Cote d'Azur

Commune : **MONTGENEVRE** |

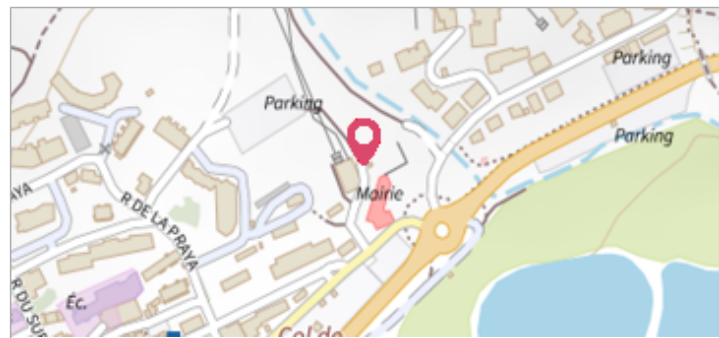
5001 L Place de l'Obélisque

Commentaires : Ruine, de la (torrent) - l'adresse du titre est obtenue par croisement entre la bd adresse et les coordonnées du site.

4 Repère(s) sur le site

GÉNÉRAL

Unité de gestion : Grand Delta
Code : RepCrue_PACA05_119 **Date de mise à jour :** 16/06/2017
Auteur : DREAL PACA



GÉOLOCALISATION

Coordonnées WGS84 : X: 6.72709531 / Y: 44.93327850
Coordonnées RGF93 (Lambert 93) X: 993933.39 / Y: 6432946.74
Coordonnées RGF93 (ETRS89) : X: 6.7270953 / Y: 44.9332785


1987

Nature de l'inondation : **Débordement de cours d'eau** Nature du repère : **Non renseigné**

Commentaires : 05_Montgenevre_Ruine_1987 Plus d'infos : http://carmen.developpement-durable.gouv.fr/IHM/metadata/PACA/Publication/Marques_Crues/Technique/05_Montgenevre_Ruine_1987.pdf

GÉNÉRAL

Code : RepCrue_PACA05_119_4 **Date de mise à jour :** 11/02/2021
Auteur : DREAL PACA



MARQUE

Maximum de l'inondation : Oui
Visibilité : Non renseigné **État du repère :** Non renseigné
Pérennité : Non renseigné **Repère calculé :** Non renseigné
PHEC : Non renseigné

SOURCE DE REPÉRAGE : REPÈRES DE CRUES ISSUS DU RECENSEMENT MENÉ PAR LA DREAL PACA -

Type de repérage : Source bibliographique
Organisme(s) : DREAL Provence-Alpes-Cote d'Azur