

Commune : **MONTGENEVRE** |

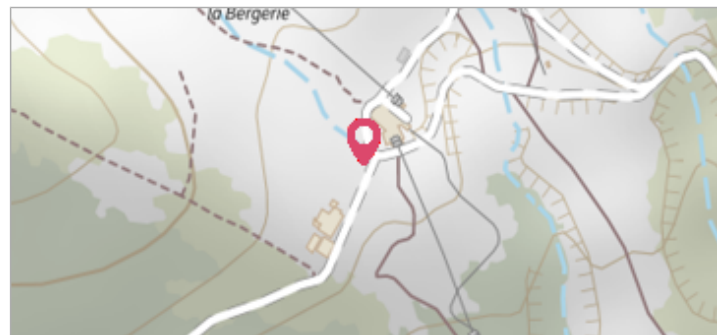
L'Alpet

Commentaires : - l'adresse du titre est obtenue par croisement entre la bd adresse et les coordonnées du site.

2 Repère(s) sur le site

GÉNÉRAL

Unité de gestion : Grand Delta
Code : RepCrue_PACA05_117 **Date de mise à jour** : 16/06/2017
Auteur : DREAL PACA



GÉOLOCALISATION

Coordonnées WGS84 : X: 6.72147172 / Y: 44.94079870
Coordonnées RGF93 (Lambert 93) X: 993450.87 / Y: 6433760.14
Coordonnées RGF93 (ETRS89) : X: 6.7214717 / Y: 44.9407987

1973

Nature de l'inondation : **Débordement de cours d'eau** Nature du repère : **Non renseigné**

Commentaires : 05_Montgenevre_RioSecco_1973 Plus d'infos : http://carmen.developpement-durable.gouv.fr/IHM/metadata/PACA/Publication/Marques_Crues/Technique/05_Montgenevre_RioSecco_1973.pdf

GÉNÉRAL

Code : RepCrue_PACA05_117_1 **Date de mise à jour** : 11/02/2021
Auteur : DREAL PACA



MARQUE

Maximum de l'inondation : Oui
Visibilité : Non renseigné **État du repère** : Non renseigné
Pérennité : Non renseigné **Repère calculé** : Non renseigné
PHEC : Non renseigné

SOURCE DE REPÉRAGE : REPÈRES DE CRUES ISSUS DU RECENSEMENT MENÉ PAR LA DREAL PACA -

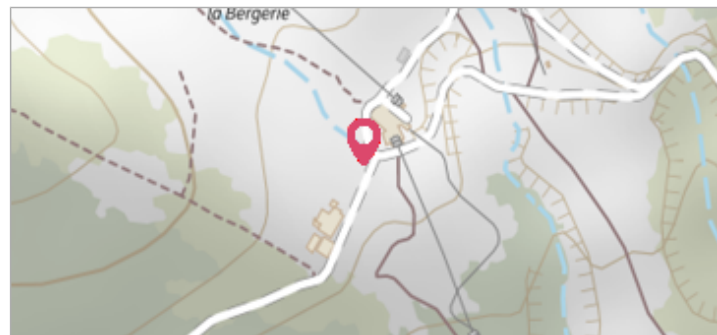
Type de repérage : Source bibliographique
Organisme(s) : DREAL Provence-Alpes-Cote d'Azur

Commune : **MONTGENEVRE** | **L'Alpet**

Commentaires : - l'adresse du titre est obtenue par croisement entre la bd adresse et les coordonnées du site. **2** Repère(s) sur le site

GÉNÉRAL

Unité de gestion : Grand Delta
Code : RepCrue_PACA05_117 **Date de mise à jour** : 16/06/2017
Auteur : DREAL PACA



GÉOLOCALISATION


Coordonnées WGS84 : X: 6.72147172 / Y: 44.94079870
Coordonnées RGF93 (Lambert 93) X: 993450.87 / Y: 6433760.14
Coordonnées RGF93 (ETRS89) : X: 6.7214717 / Y: 44.9407987

3 août 1990
 Nature de l'inondation : **Débordement de cours d'eau** Nature du repère : **Non renseigné**

Commentaires : 05_Montgenevre_RioSecco_1990-08_3 Plus d'infos : http://carmen.developpement-durable.gouv.fr/IHM/metadata/PACA/Publication/Marques_Crues/Technique/05_Montgenevre_RioSecco_1990-08_3.pdf

GÉNÉRAL

Code : RepCrue_PACA05_117_2 **Date de mise à jour** : 11/02/2021
Auteur : DREAL PACA



MARQUE

Maximum de l'inondation : Oui
Visibilité : Non renseigné **État du repère** : Non renseigné
Pérennité : Non renseigné **Repère calculé** : Non renseigné
PHEC : Non renseigné

SOURCE DE REPÉRAGE : REPÈRES DE CRUES ISSUS DU RECENSEMENT MENÉ PAR LA DREAL PACA -

Type de repérage : Source bibliographique
Organisme(s) : DREAL Provence-Alpes-Cote d'Azur