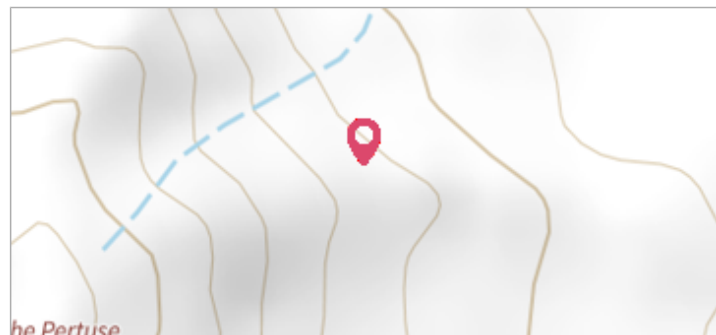
	Commune : NEVACHE	Rivière : La Clarée
<h2 style="margin: 0;">Proche Chalets des Thures</h2>		
Commentaires : - l'adresse du titre est obtenue par croisement entre la bd adresse et les coordonnées du site.		1
Repère(s) sur le site		


GÉNÉRAL

Unité de gestion : Grand Delta
Code : RepCrue_PACA05_102 **Date de mise à jour :** 16/06/2017
Auteur : DREAL PACA




GÉOLOCALISATION

Coordonnées WGS84 : X: 6.61651429 / Y: 45.04957970
Coordonnées RGF93 (Lambert 93) : X: 984627.33 / Y: 6445444.68
Coordonnées RGF93 (ETRS89) : X: 6.6165143 / Y: 45.0495797
Code Hydro: X0000500 **Rive de référence:** Non renseigné

	1437	Nature de l'inondation : Débordement de cours d'eau	Nature du repère : Non renseigné
Commentaires : 05_Nevache_Claree_1437 Plus d'infos : http://carmen.developpement-durable.gouv.fr/IHM/metadata/PACA/Publication/Marques_Cruces/Technique/05_Nevache_Claree_1437.pdf			

GÉNÉRAL

Code : RepCrue_PACA05_102_1 **Date de mise à jour :** 11/02/2021
Auteur : DREAL PACA



MARQUE

Maximum de l'inondation : Oui
Visibilité : Non renseigné **État du repère :** Non renseigné
Pérennité : Non renseigné **Repère calculé :** Non renseigné
PHEC : Non renseigné

SOURCE DE REPÉRAGE : REPÈRES DE CRUES ISSUS DU RECENSEMENT MENÉ PAR LA DREAL PACA -

Type de repérage : Source bibliographique
Organisme : DREAL Provence-Alpes-Cote d'Azur