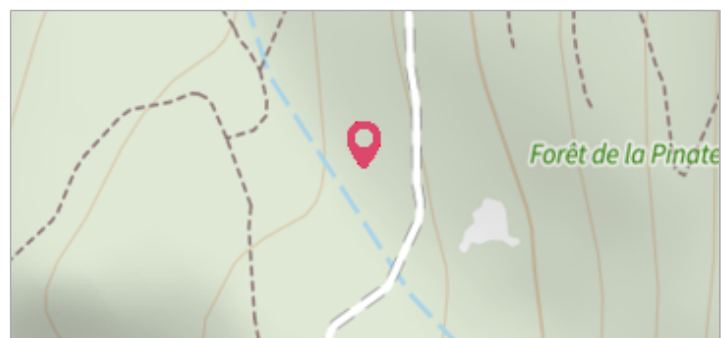
	Commune : BEAUVEZER	Rivière : Le Verdon
proche Le Petit Lac		

Commentaires : Bouzon, de (combe) - l'adresse du titre est obtenue par croisement entre la bd adresse et les coordonnées du site.	1	Repère(s) sur le site
--	----------	-----------------------


GÉNÉRAL

Unité de gestion : Grand Delta
Code : RepCrue_PACA04_068 **Date de mise à jour** : 16/06/2017
Auteur : DREAL PACA



GÉOLOCALISATION


Coordonnées WGS84 : X: 6.60480717 / Y: 44.14521730
Coordonnées RGF93 (Lambert 93) X: 988291.11 / Y: 6345049.6
Coordonnées RGF93 (ETRS89) : X: 6.6048072 / Y: 44.1452173
Code Hydro: X2--0200 **Rive de référence**: Non renseigné

	5 novembre 1994	Nature de l'inondation : Débordement de cours d'eau Nature du repère : Laisse d'inondation
--	-----------------	--

Commentaires : 04_Beauvezer_Verdon_1994-11 Plus d'infos : http://carmen.developpement-durable.gouv.fr/IHM/metadata/PACA/Publication/Marques_Crues/Technique/04_Beauvezer_Verdon_1994-11.pdf

GÉNÉRAL

Code : RepCrue_PACA04_068_1 **Date de mise à jour** : 11/02/2021
Auteur : DREAL PACA



MARQUE

Maximum de l'inondation : Oui
Visibilité : Non renseigné **État du repère** : Non renseigné
Pérennité : Non renseigné **Repère calculé** : Non renseigné
PHEC : Non renseigné

SOURCE DE REPÉRAGE : REPÈRES DE CRUES ISSUS DU RECENSEMENT MENÉ PAR LA DREAL PACA -

Type de repérage : Source bibliographique
Organisme(s) : DREAL Provence-Alpes-Cote d'Azur