



<div>  Commune : L'ARGENTIERE-LA-BESSEE </div> <div> 5525 Rue Sainte-Barbe </div>	
Commentaires : Peytavin, de (torrent) - l'adresse du titre est obtenue par croisement entre la bd adresse et les coordonnées du site.	1 Repère(s) sur le site

GÉNÉRAL	
Unité de gestion : Grand Delta	
Code : RepCrue_PACA05_099	Date de mise à jour : 16/06/2017
Auteur : DREAL PACA	




GÉOLOCALISATION	
Coordonnées WGS84 : X: 6.56565421 / Y: 44.80196460	
Coordonnées RGF93 (Lambert 93) X: 981868.74 / Y: 6417788.71	
Coordonnées RGF93 (ETRS89) : X: 6.5656542 / Y: 44.8019646	

	6 Juillet 1987	Nature de l'inondation : Débordement de cours d'eau	Nature du repère : Non renseigné
--	-----------------------	--	---

Commentaires : 05_ArgentiereLaBessee_RiouDeLOriol_1987-07 Plus d'infos : http://carmen.developpement-durable.gouv.fr/IHM/metadata/PACA/Publication/Marques_Crues/Technique/05_ArgentiereLaBessee_RiouDeLOriol_1987-07.pdf

GÉNÉRAL	
Code : RepCrue_PACA05_099_1	Date de mise à jour : 11/02/2021
Auteur : DREAL PACA	



MARQUE	
Maximum de l'inondation : Oui	
Visibilité : Non renseigné	État du repère : Non renseigné
Pérennité : Non renseigné	Repère calculé : Non renseigné
PHEC : Non renseigné	

SOURCE DE REPÉRAGE : REPÈRES DE CRUES ISSUS DU RECENSEMENT MENÉ PAR LA DREAL PACA -
Type de repérage : Source bibliographique
Organisme : DREAL Provence-Alpes-Cote d'Azur