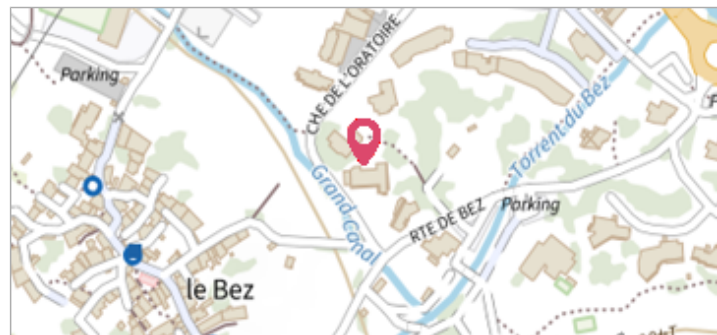

	Commune : LA SALLE-LES-ALPES	
9 Chemin de l'Oratoire		
Commentaires : Bez, de (ruisseau) - l'adresse du titre est obtenue par croisement entre la bd adresse et les coordonnées du site.		1 Repère(s) sur le site


GÉNÉRAL	
Unité de gestion : Grand Delta	
Code : RepCrue_PACA05_095	Date de mise à jour : 16/06/2017
Auteur : DREAL PACA	



GÉOLOCALISATION
Coordonnées WGS84 : X: 6.55639794 / Y: 44.94453830
Coordonnées RGF93 (Lambert 93) X: 980424.54 / Y: 6433575.19
Coordonnées RGF93 (ETRS89) : X: 6.5563979 / Y: 44.9445383

	24 Juillet 1995	Nature du repère : Laisse d'inondation
Nature de l'inondation : Débordement de cours d'eau		
Commentaires : 05_SalleLesAlpes_Bez_1995-07_3 Plus d'infos : http://carmen.developpement-durable.gouv.fr/IHM/metadata/PACA/Publication/Marques_Crues/Technique/05_SalleLesAlpes_Bez_1995-07_3.pdf		

GÉNÉRAL	
Code : RepCrue_PACA05_095_1	Date de mise à jour : 11/02/2021
Auteur : DREAL PACA	



MARQUE
Maximum de l'inondation : Oui
Visibilité : Non renseigné
Pérennité : Non renseigné
PHEC : Non renseigné
État du repère : Non renseigné
Repère calculé : Non renseigné

SOURCE DE REPÉRAGE : REPÈRES DE CRUES ISSUS DU RECENSEMENT MENÉ PAR LA DREAL PACA -
Type de repérage : Source bibliographique
Organisme : DREAL Provence-Alpes-Cote d'Azur