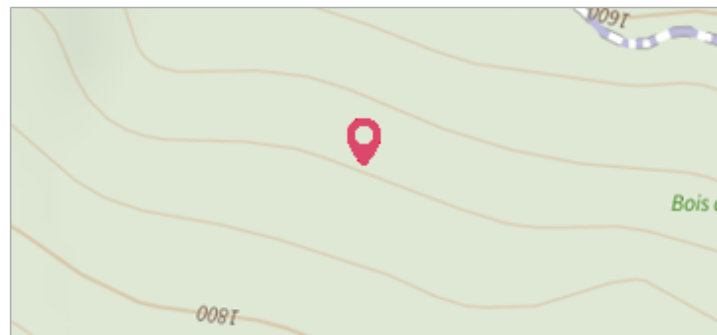
	Commune : BARATIER	Rivière : Le torrent des Vachères
Proche Canal de Baratier		1 Repère(s) sur le site
Commentaires : Grand parcher, du (ruisseau) - l'adresse du titre est obtenue par croisement entre la bd adresse et les coordonnées du site.		


GÉNÉRAL

Unité de gestion : Grand Delta
Code : RepCrue_PACA05_089 **Date de mise à jour :** 16/06/2017
Auteur : DREAL PACA




GÉOLOCALISATION

Coordonnées WGS84 : X: 6.50378885 / Y: 44.50494010
Coordonnées RGF93 (Lambert 93) : X: 978444.96 / Y: 6384609.46
Coordonnées RGF93 (ETRS89) : X: 6.5037889 / Y: 44.5049401
Code Hydro: X0320500 **Rive de référence:** Non renseigné

	1702 Nature de l'inondation : Débordement de cours d'eau	Nature du repère : Non renseigné
Commentaires : 05_Baratier_Vacheres_1702 Plus d'infos : http://carmen.developpement-durable.gouv.fr/IHM/metadata/PACA/Publication/Marques_Crues/Technique/05_Baratier_Vacheres_1702.pdf		

GÉNÉRAL

Code : RepCrue_PACA05_089_1 **Date de mise à jour :** 11/02/2021
Auteur : DREAL PACA



MARQUE

Maximum de l'inondation : Oui
Visibilité : Non renseigné **État du repère :** Non renseigné
Pérennité : Non renseigné **Repère calculé :** Non renseigné
PHEC : Non renseigné

SOURCE DE REPÉRAGE : REPÈRES DE CRUES ISSUS DU RECENSEMENT MENÉ PAR LA DREAL PACA -

Type de repérage : Source bibliographique
Organisme : DREAL Provence-Alpes-Cote d'Azur