
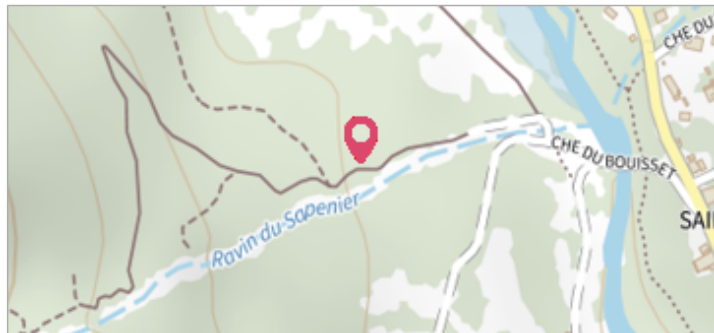



| | | |
|--|------------------------------------|--------------------------------|
|  | Commune : VALLOUISE-PELVOUX | |
| Commentaires : Bouisset, du (ravin) - l'adresse du titre est obtenue par croisement entre la bd adresse et les coordonnées du site. | | 1 Repère(s) sur le site |

| | |
|---------------------------------------|---|
| GÉNÉRAL | |
| Unité de gestion : Grand Delta | |
| Code : RepCrue_PACA05_085 | Date de mise à jour : 16/06/2017 |
| Auteur : DREAL PACA | |



| | |
|--|--|
| GÉOLOCALISATION | |
| Coordonnées WGS84 : X: 6.48162037 / Y: 44.87085980 | |
| Coordonnées RGF93 (Lambert 93) X: 974892.84 / Y: 6425137.06 | |
| Coordonnées RGF93 (ETRS89) : X: 6.4816204 / Y: 44.8708598 | |

| | | |
|--|---|---|
|  | 6 Juillet 1987 Nature de l'inondation : Débordement de cours d'eau | Nature du repère : Non renseigné |
| Commentaires : 05_Pelvoux_Sapenier_1987-07 Plus d'infos : http://carmen.developpement-durable.gouv.fr/IHM/metadata/PACA/Publication/Marques_Crues/Technique/05_Pelvoux_Sapenier_1987-07.pdf | | |

| | |
|------------------------------------|------------------------------|
| GÉNÉRAL | |
| Code : RepCrue_PACA05_085_1 | Date de mise à jour : |
| Auteur : DREAL PACA | 11/02/2021 |



| | |
|--------------------------------------|---------------------------------------|
| MARQUE | |
| Maximum de l'inondation : Oui | Visibilité : Non renseigné |
| Pérennité : Non renseigné | État du repère : Non renseigné |
| PHEC : Non renseigné | |

| | |
|--|--|
| SOURCE DE REPÉRAGE : REPÈRES DE CRUES ISSUS DU RECENSEMENT MENÉ PAR LA DREAL PACA - | |
| Type de repérage : Source bibliographique | |
| Organisme : DREAL Provence-Alpes-Cote d'Azur | |