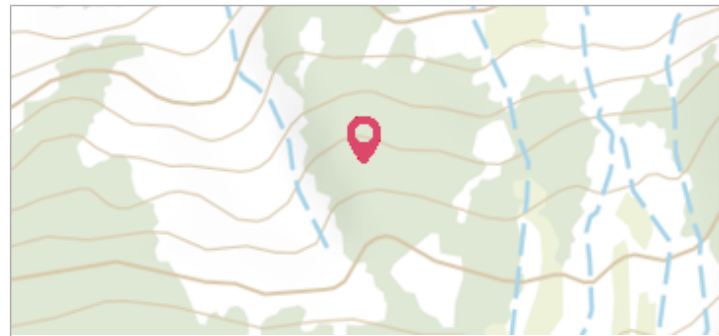
	Commune : L'ARGENTIERE-LA-BESSEE	Rivière : La Durance
Proche Salce Basse		

Commentaires : Sapenier, du (ravin) - l'adresse du titre est obtenue par croisement entre la bd adresse et les coordonnées du site.	3 Repère(s) sur le site
--	--------------------------------


GÉNÉRAL

Unité de gestion : Grand Delta
Code : RepCrue_PACA05_084 **Date de mise à jour** : 16/06/2017
Auteur : DREAL PACA



GÉOLOCALISATION

Coordonnées WGS84 : X: 6.47184517 / Y: 44.78348260
Coordonnées RGF93 (Lambert 93) X: 974548.11 / Y: 6415407.4
Coordonnées RGF93 (ETRS89) : X: 6.4718452 / Y: 44.7834826
Code Hydro: X---0000 **Rive de référence**: Non renseigné

	1427	Nature de l'inondation : Débordement de cours d'eau Nature du repère : Laisse d'inondation
---	-------------	--

Commentaires : 05_ArgentiereLaBessee_Durance_1427 Plus d'infos : http://carmen.developpement-durable.gouv.fr/IHM/metadata/PACA/Publication/Marques_Crues/Technique/05_ArgentiereLaBessee_Durance_1427.pdf

GÉNÉRAL

Code : RepCrue_PACA05_084_1 **Date de mise à jour** : 11/02/2021
Auteur : DREAL PACA




MARQUE

Maximum de l'inondation : Oui
Visibilité : Non renseigné **État du repère** : Non renseigné
Pérennité : Non renseigné **Repère calculé** : Non renseigné
PHEC : Non renseigné

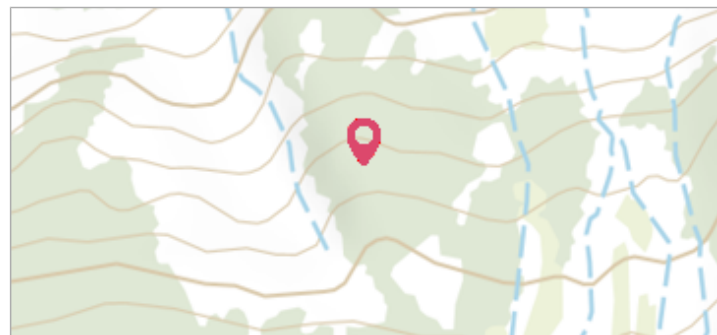
SOURCE DE REPÉRAGE : REPÈRES DE CRUES ISSUS DU RECENSEMENT MENÉ PAR LA DREAL PACA -

Type de repérage : Source bibliographique
Organisme : DREAL Provence-Alpes-Cote d'Azur

	Commune : L'ARGENTIERE-LA-BESSEE	Rivière : La Durance
Proche Salce Basse		3 Repère(s) sur le site
Commentaires : Sapenier, du (ravin) - l'adresse du titre est obtenue par croisement entre la bd adresse et les coordonnées du site.		


GÉNÉRAL

Unité de gestion : Grand Delta
Code : RepCrue_PACA05_084 **Date de mise à jour** : 16/06/2017
Auteur : DREAL PACA



GÉOLOCALISATION


Coordonnées WGS84 : X: 6.47184517 / Y: 44.78348260
Coordonnées RGF93 (Lambert 93) X: 974548.11 / Y: 6415407.4
Coordonnées RGF93 (ETRS89) : X: 6.4718452 / Y: 44.7834826
Code Hydro: X---0000 **Rive de référence**: Non renseigné

	1852 Nature de l'inondation : Débordement de cours d'eau	Nature du repère : Non renseigné
---	---	---

Commentaires : 05_ArgentiereLaBessee_Fournel_1852 Plus d'infos : http://carmen.developpement-durable.gouv.fr/IHM/metadata/PACA/Publication/Marques_Crues/Technique/05_ArgentiereLaBessee_Fournel_1852.pdf

GÉNÉRAL

Code : RepCrue_PACA05_084_2 **Date de mise à jour** : 11/02/2021
Auteur : DREAL PACA




MARQUE

Maximum de l'inondation : Oui
Visibilité : Non renseigné **État du repère** : Non renseigné
Pérennité : Non renseigné **Repère calculé** : Non renseigné
PHEC : Non renseigné

SOURCE DE REPÉRAGE : REPÈRES DE CRUES ISSUS DU RECENSEMENT MENÉ PAR LA DREAL PACA -

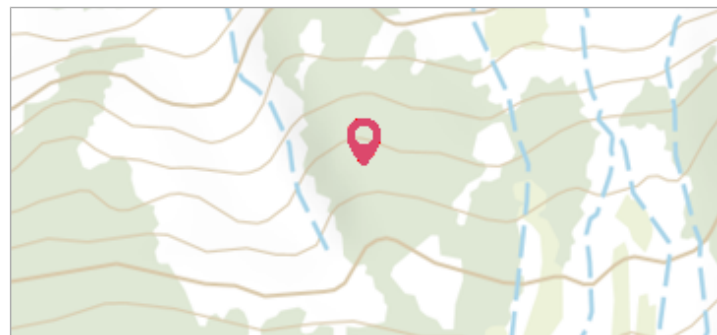
Type de repérage : Source bibliographique
Organisme : DREAL Provence-Alpes-Cote d'Azur

	Commune : L'ARGENTIERE-LA-BESSEE	Rivière : La Durance
Proche Salce Basse		

Commentaires : Sapenier, du (ravin) - l'adresse du titre est obtenue par croisement entre la bd adresse et les coordonnées du site.	3 Repère(s) sur le site
--	--------------------------------


GÉNÉRAL

Unité de gestion : Grand Delta
Code : RepCrue_PACA05_084 **Date de mise à jour** : 16/06/2017
Auteur : DREAL PACA



GÉOLOCALISATION


Coordonnées WGS84 : X: 6.47184517 / Y: 44.78348260
Coordonnées RGF93 (Lambert 93) X: 974548.11 / Y: 6415407.4
Coordonnées RGF93 (ETRS89) : X: 6.4718452 / Y: 44.7834826
Code Hydro: X---0000 **Rive de référence**: Non renseigné

	Mai 1856	Nature de l'inondation : Débordement de cours d'eau Nature du repère : Non renseigné
---	-----------------	--

Commentaires : 05_ArgentiereLaBessee_Fournel_1856-05 Plus d'infos : http://carmen.developpement-durable.gouv.fr/IHM/metadata/PACA/Publication/Marques_Crues/Technique/05_ArgentiereLaBessee_Fournel_1856-05.pdf

GÉNÉRAL

Code : RepCrue_PACA05_084_3 **Date de mise à jour** : 11/02/2021
Auteur : DREAL PACA



MARQUE

Maximum de l'inondation : Oui
Visibilité : Non renseigné **État du repère** : Non renseigné
Pérennité : Non renseigné **Repère calculé** : Non renseigné
PHEC : Non renseigné

SOURCE DE REPÉRAGE : REPÈRES DE CRUES ISSUS DU RECENSEMENT MENÉ PAR LA DREAL PACA -

Type de repérage : Source bibliographique
Organisme : DREAL Provence-Alpes-Cote d'Azur