
Commune : **DIGNE-LES-BAINS**

Rivière : **Le torrent des Eaux Chaudes**

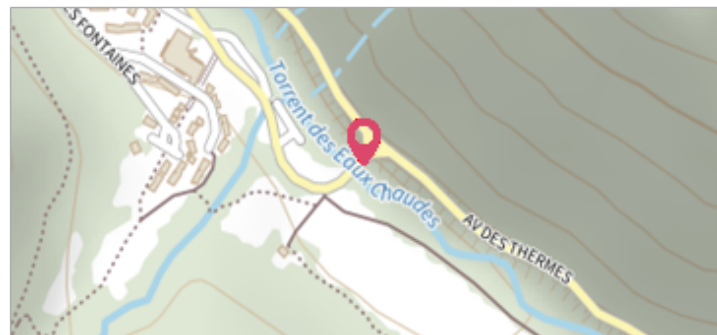
**Proche 9638 Place de la Petite Etuve, LE VALLON DES SOURCES**

**Commentaires :** - l'adresse du titre est obtenue par croisement entre la bd adresse et les coordonnées du site.

**1** Repère(s) sur le site


**GÉNÉRAL**

**Unité de gestion :** Grand Delta  
**Code :** RepCrue\_PACA04\_054 **Date de mise à jour :** 16/06/2017  
**Auteur :** DREAL PACA



**GÉOLOCALISATION**

**Coordonnées WGS84 :** X: 6.25553921 / Y: 44.08197770  
**Coordonnées RGF93 (Lambert 93) X:** 960665.01 / **Y:** 6336815.89  
**Coordonnées RGF93 (ETRS89) :** X: 6.2555392 / Y: 44.0819777  
**Code Hydro:** X1230520 **Rive de référence:** Non renseigné


**7 Janvier 1994**


Nature de l'inondation : **Débordement de cours d'eau**

Nature du repère : **Laisse d'inondation**

**Commentaires :** 04\_DigneLesBains\_EauxChaudes\_1994-01\_1 Plus d'infos : [http://carmen.developpement-durable.gouv.fr/IHM/metadata/PACA/Publication/Marques\\_Cruces/Technique/04\\_DigneLesBains\\_EauxChaudes\\_1994-01\\_1.pdf](http://carmen.developpement-durable.gouv.fr/IHM/metadata/PACA/Publication/Marques_Cruces/Technique/04_DigneLesBains_EauxChaudes_1994-01_1.pdf)

**GÉNÉRAL**

**Code :** RepCrue\_PACA04\_054\_1 **Date de mise à jour :** 11/02/2021  
**Auteur :** DREAL PACA



**MARQUE**

**Maximum de l'inondation :** Oui  
**Visibilité :** Non renseigné **État du repère :** Non renseigné  
**Pérennité :** Non renseigné **Repère calculé :** Non renseigné  
**PHEC :** Non renseigné

**SOURCE DE REPÉRAGE : REPÈRES DE CRUES ISSUS DU RECENSEMENT MENÉ PAR LA DREAL PACA -**

**Type de repérage :** Source bibliographique  
**Organisme :** DREAL Provence-Alpes-Cote d'Azur