
Commune : **DIGNE-LES-BAINS**

Rivière : **Le torrent des Eaux Chaudes**

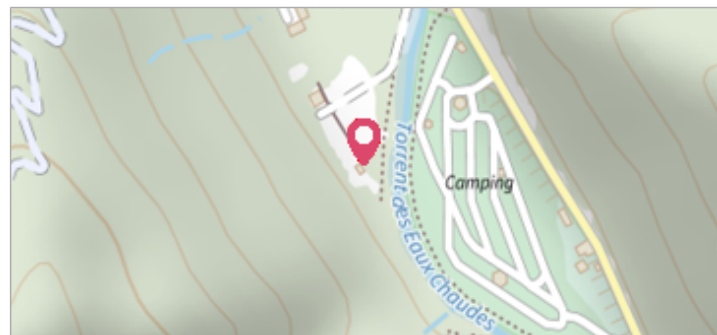
**Proche 32 Avenue des Thermes**

**Commentaires** : - l'adresse du titre est obtenue par croisement entre la bd adresse et les coordonnées du site.

**1** Repère(s) sur le site


**GÉNÉRAL**

**Unité de gestion** : Grand Delta  
**Code** : RepCrue\_PACA04\_051      **Date de mise à jour** : 16/06/2017  
**Auteur** : DREAL PACA



**GÉOLOCALISATION**

**Coordonnées WGS84** : X: 6.24932661 / Y: 44.08586540  
**Coordonnées RGF93 (Lambert 93)** X: 960150.09 / Y: 6337226.98  
**Coordonnées RGF93 (ETRS89)** : X: 6.2493266 / Y: 44.0858654  
**Code Hydro**: X1230520      **Rive de référence**: Non renseigné


**8 Septembre 1994**


Nature de l'inondation : **Débordement de cours d'eau**

Nature du repère : **Laisse d'inondation**

**Commentaires** : 04\_DigneLesBains\_EauxChaudes\_1994-09\_3 Plus d'infos : [http://carmen.developpement-durable.gouv.fr/IHM/metadata/PACA/Publication/Marques\\_Cruces/Technique/04\\_DigneLesBains\\_EauxChaudes\\_1994-09\\_3.pdf](http://carmen.developpement-durable.gouv.fr/IHM/metadata/PACA/Publication/Marques_Cruces/Technique/04_DigneLesBains_EauxChaudes_1994-09_3.pdf)

**GÉNÉRAL**

**Code** : RepCrue\_PACA04\_051\_1      **Date de mise à jour** : 11/02/2021  
**Auteur** : DREAL PACA



**MARQUE**

**Maximum de l'inondation** : Oui  
**Visibilité** : Non renseigné      **État du repère** : Non renseigné  
**Pérennité** : Non renseigné      **Repère calculé** : Non renseigné  
**PHEC** : Non renseigné

**SOURCE DE REPÉRAGE : REPÈRES DE CRUES ISSUS DU RECENSEMENT MENÉ PAR LA DREAL PACA -**

**Type de repérage** : Source bibliographique  
**Organisme** : DREAL Provence-Alpes-Cote d'Azur