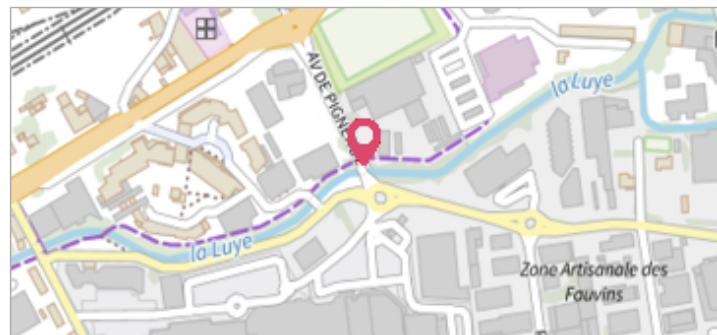
	Commune : <b>GAP</b>	Rivière : <b>La Luye</b>
<b>9001 Avenue de Pignerol</b>		
<b>Commentaires :</b> - l'adresse du titre est obtenue par croisement entre la bd adresse et les coordonnées du site.		<b>1</b> Repère(s) sur le site

**GÉNÉRAL**

---


**Unité de gestion :** Grand Delta  
**Code :** RepCrue\_PACA05\_078      **Date de mise à jour :** 16/06/2017  
**Auteur :** DREAL PACA



**GÉOLOCALISATION**

---



**Coordonnées WGS84 :** X: 6.09348736 / Y: 44.56424590  
**Coordonnées RGF93 (Lambert 93) X:** 945598.2 / **Y:** 6389830.09  
**Coordonnées RGF93 (ETRS89) :** X: 6.0934874 / Y: 44.5642459  
**Code Hydro:** X0600500      **Rive de référence:** Non renseigné

	<b>5 Novembre 1994</b>
Nature de l'inondation : <b>Débordement de cours d'eau</b>	Nature du repère : <b>Laisse d'inondation</b>
<b>Commentaires :</b> 05_Gap_Luye_1994-11_1 Plus d'infos : <a href="http://carmen.developpement-durable.gouv.fr/IHM/metadata/PACA/Publication/Marques_Crues/Technique/05_Gap_Luye_1994-11_1.pdf">http://carmen.developpement-durable.gouv.fr/IHM/metadata/PACA/Publication/Marques_Crues/Technique/05_Gap_Luye_1994-11_1.pdf</a>	

**GÉNÉRAL**

---

**Code :** RepCrue\_PACA05\_078\_1      **Date de mise à jour :** 11/02/2021  
**Auteur :** DREAL PACA



**MARQUE**

---

**Maximum de l'inondation :** Oui  
**Visibilité :** Non renseigné      **État du repère :** Non renseigné  
**Pérennité :** Non renseigné      **Repère calculé :** Non renseigné  
**PHEC :** Non renseigné

**SOURCE DE REPÉRAGE : REPÈRES DE CRUES ISSUS DU RECENSEMENT MENÉ PAR LA DREAL PACA -**

---

**Type de repérage :** Source bibliographique  
**Organisme :** DREAL Provence-Alpes-Cote d'Azur