

Commune : **GAP** |

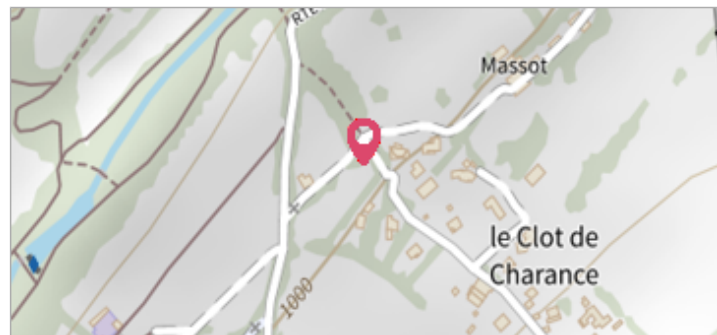
**20 B Chemin des Graverons**

**Commentaires** : Rivet, du (torrent) - l'adresse du titre est obtenue par croisement entre la bd adresse et les coordonnées du site.

**2** Repère(s) sur le site

**GÉNÉRAL**

**Unité de gestion** : Grand Delta  
**Code** : RepCrue\_PACA05\_155      **Date de mise à jour** : 16/06/2017  
**Auteur** : DREAL PACA



**GÉOLOCALISATION**


**Coordonnées WGS84** : X: 6.05869064 / Y: 44.57908830  
**Coordonnées RGF93 (Lambert 93)** X: 942773.16 / Y: 6391369.94  
**Coordonnées RGF93 (ETRS89)** : X: 6.0586906 / Y: 44.5790883

**1751**      Nature de l'inondation : **Débordement de cours d'eau**      Nature du repère : **Non renseigné**

**Commentaires** : 05\_Gap\_Malecombe\_1751 Plus d'infos : [http://carmen.developpement-durable.gouv.fr/IHM/metadata/PACA/Publication/Marques\\_Crues/Technique/05\\_Gap\\_Malecombe\\_1751.pdf](http://carmen.developpement-durable.gouv.fr/IHM/metadata/PACA/Publication/Marques_Crues/Technique/05_Gap_Malecombe_1751.pdf)

**GÉNÉRAL**

**Code** : RepCrue\_PACA05\_155\_1      **Date de mise à jour** : 11/02/2021  
**Auteur** : DREAL PACA



**MARQUE**

**Maximum de l'inondation** : Oui  
**Visibilité** : Non renseigné      **État du repère** : Non renseigné  
**Pérennité** : Non renseigné      **Repère calculé** : Non renseigné  
**PHEC** : Non renseigné

**SOURCE DE REPÉRAGE : REPÈRES DE CRUES ISSUS DU RECENSEMENT MENÉ PAR LA DREAL PACA -**

**Type de repérage** : Source bibliographique  
**Organisme(s)** : DREAL Provence-Alpes-Cote d'Azur

Commune : **GAP**

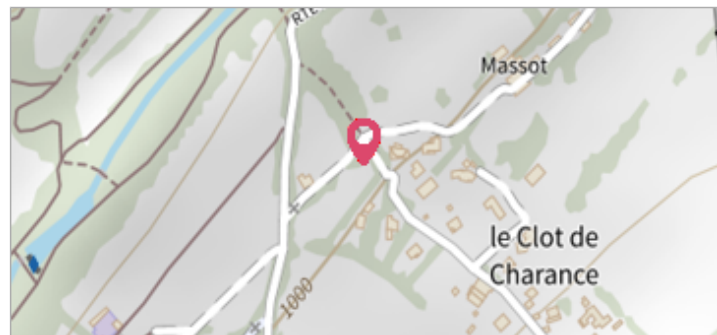
**20 B Chemin des Graverons**

**Commentaires** : Rivet, du (torrent) - l'adresse du titre est obtenue par croisement entre la bd adresse et les coordonnées du site.

**2** Repère(s) sur le site

**GÉNÉRAL**

**Unité de gestion** : Grand Delta  
**Code** : RepCrue\_PACA05\_155      **Date de mise à jour** : 16/06/2017  
**Auteur** : DREAL PACA



**GÉOLOCALISATION**

**Coordonnées WGS84** : X: 6.05869064 / Y: 44.57908830  
**Coordonnées RGF93 (Lambert 93)** X: 942773.16 / Y: 6391369.94  
**Coordonnées RGF93 (ETRS89)** : X: 6.0586906 / Y: 44.5790883


**1935**

Nature de l'inondation : **Débordement de cours d'eau**      Nature du repère : **Non renseigné**

**Commentaires** : 05\_Gap\_Malecombe\_1935 Plus d'infos : [http://carmen.developpement-durable.gouv.fr/IHM/metadata/PACA/Publication/Marques\\_Crues/Technique/05\\_Gap\\_Malecombe\\_1935.pdf](http://carmen.developpement-durable.gouv.fr/IHM/metadata/PACA/Publication/Marques_Crues/Technique/05_Gap_Malecombe_1935.pdf)

**GÉNÉRAL**

**Code** : RepCrue\_PACA05\_155\_2      **Date de mise à jour** : 11/02/2021  
**Auteur** : DREAL PACA



**MARQUE**

**Maximum de l'inondation** : Oui  
**Visibilité** : Non renseigné      **État du repère** : Non renseigné  
**Pérennité** : Non renseigné      **Repère calculé** : Non renseigné  
**PHEC** : Non renseigné

**SOURCE DE REPÉRAGE : REPÈRES DE CRUES ISSUS DU RECENSEMENT MENÉ PAR LA DREAL PACA -**

**Type de repérage** : Source bibliographique  
**Organisme(s)** : DREAL Provence-Alpes-Cote d'Azur