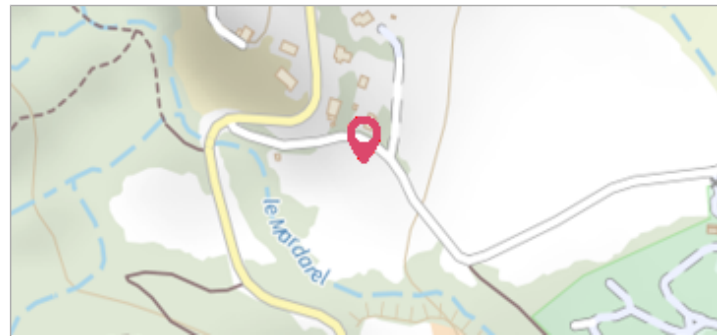
 <span style="margin-left: 10px;">Commune : <b>NEFFES</b></span>		<h2 style="margin: 0;">5190 Les Pres</h2>
<b>Commentaires</b> : Bonne, de (torrent) - l'adresse du titre est obtenue par croisement entre la bd adresse et les coordonnées du site.	2	Repère(s) sur le site

**GÉNÉRAL**

---


**Unité de gestion** : Grand Delta  
**Code** : RepCrue\_PACA05\_070      **Date de mise à jour** : 16/06/2017  
**Auteur** : DREAL PACA



**GÉOLOCALISATION**

---

**Coordonnées WGS84** : X: 6.02444860 / Y: 44.49905220  
**Coordonnées RGF93 (Lambert 93)** X: 940397.1 / Y: 6382381.15  
**Coordonnées RGF93 (ETRS89)** : X: 6.0244486 / Y: 44.4990522

 <span style="margin-left: 10px;"><b>Octobre 1993</b></span>	Nature de l'inondation : <b>Débordement de cours d'eau</b>	Nature du repère : <b>Non renseigné</b>
---	--	---

**Commentaires** : 05\_Neffes\_Mardarel\_1993-10 Plus d'infos : [http://carmen.developpement-durable.gouv.fr/IHM/metadata/PACA/Publication/Marques\\_Crues/Technique/05\\_Neffes\\_Mardarel\\_1993-10.pdf](http://carmen.developpement-durable.gouv.fr/IHM/metadata/PACA/Publication/Marques_Crues/Technique/05_Neffes_Mardarel_1993-10.pdf)

**GÉNÉRAL**

---

**Code** : RepCrue\_PACA05\_070\_1      **Date de mise à jour** : 11/02/2021  
**Auteur** : DREAL PACA



**MARQUE**


---

**Maximum de l'inondation** : Oui  
**Visibilité** : Non renseigné      **État du repère** : Non renseigné  
**Pérennité** : Non renseigné      **Repère calculé** : Non renseigné  
**PHEC** : Non renseigné

**SOURCE DE REPÉRAGE : REPÈRES DE CRUES ISSUS DU RECENSEMENT MENÉ PAR LA DREAL PACA -**

---

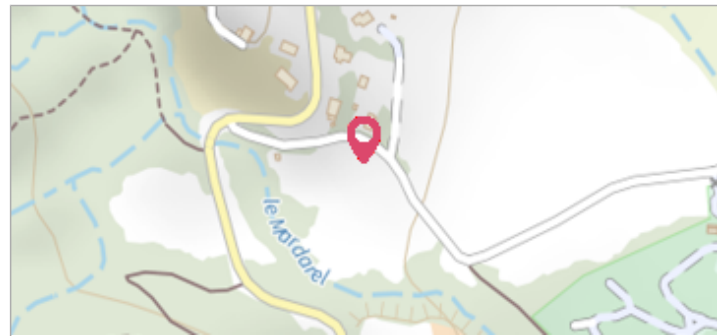
**Type de repérage** : Source bibliographique  
**Organisme(s)** : DREAL Provence-Alpes-Cote d'Azur

 <span style="font-weight: bold; margin-left: 10px;">Commune : NEFFES</span>	
<b>5190 Les Pres</b>	
<b>Commentaires :</b> Bonne, de (torrent) - l'adresse du titre est obtenue par croisement entre la bd adresse et les coordonnées du site.	<b>2</b> Repère(s) sur le site

**GÉNÉRAL**

---


**Unité de gestion :** Grand Delta  
**Code :** RepCrue\_PACA05\_070      **Date de mise à jour :** 16/06/2017  
**Auteur :** DREAL PACA



**GÉOLOCALISATION**

---

**Coordonnées WGS84 :** X: 6.02444860 / Y: 44.49905220  
**Coordonnées RGF93 (Lambert 93)** X: 940397.1 / Y: 6382381.15  
**Coordonnées RGF93 (ETRS89)** : X: 6.0244486 / Y: 44.4990522



	<b>Octobre 1993</b> Nature de l'inondation : <b>Débordement de cours d'eau</b>	Nature du repère : <b>Non renseigné</b>
--	---	---

**Commentaires :** 05\_Neffes\_Rousine\_1993-10 Plus d'infos : [http://carmen.developpement-durable.gouv.fr/IHM/metadata/PACA/Publication/Marques\\_Crues/Technique/05\\_Neffes\\_Rousine\\_1993-10.pdf](http://carmen.developpement-durable.gouv.fr/IHM/metadata/PACA/Publication/Marques_Crues/Technique/05_Neffes_Rousine_1993-10.pdf)

**GÉNÉRAL**

---

**Code :** RepCrue\_PACA05\_070\_2      **Date de mise à jour :** 11/02/2021  
**Auteur :** DREAL PACA



**MARQUE**

---

**Maximum de l'inondation :** Oui  
**Visibilité :** Non renseigné      **État du repère :** Non renseigné  
**Pérennité :** Non renseigné      **Repère calculé :** Non renseigné  
**PHEC :** Non renseigné

**SOURCE DE REPÉRAGE : REPÈRES DE CRUES ISSUS DU RECENSEMENT MENÉ PAR LA DREAL PACA -**

---

**Type de repérage :** Source bibliographique  
**Organisme(s) :** DREAL Provence-Alpes-Cote d'Azur