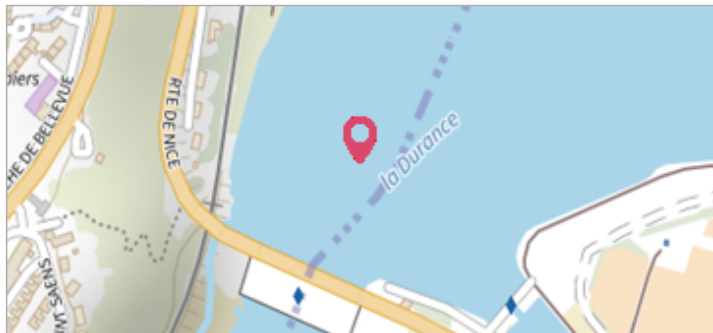


Commune : **CHATEAU-ARNOUX-SAINT-AUBAN**Rivière : **La Durance****Proche 21 Route de Nice****Commentaires** : - l'adresse du titre est obtenue par croisement entre la bd adresse et les coordonnées du site.**2**

Repère(s) sur le site

**GÉNÉRAL****Unité de gestion** : Grand Delta**Code** : RepCrue\_PACA04\_036**Date de mise à jour** : 16/06/2017**Auteur** : DREAL PACA**GÉOLOCALISATION****Coordonnées WGS84** : X: 6.01255335 / Y: 44.08646630**Coordonnées RGF93 (Lambert 93)** X: 941200.38 / Y: 6336542.03**Coordonnées RGF93 (ETRS89)** : X: 6.0125534 / Y: 44.0864663**Code Hydro**: X---0000**Rive de référence**: Non renseigné**27 octobre 1882**Nature de l'inondation : **Débordement de cours d'eau**Altitude calculée de l'eau : **non déterminé**Nature du repère : **Laisse d'inondation****Commentaires** : 04\_ChateauArnoixStAuban\_Durance\_1882-10 Plus d'infos :[http://carmen.developpement-durable.gouv.fr/IHM/metadata/PACA/Publication/Marques\\_Crues/Technique/04\\_ChateauArnoixStAuban\\_Durance\\_1882-10.pdf](http://carmen.developpement-durable.gouv.fr/IHM/metadata/PACA/Publication/Marques_Crues/Technique/04_ChateauArnoixStAuban_Durance_1882-10.pdf)**GÉNÉRAL****Code** : RepCrue\_PACA04\_036\_1**Date de mise à jour** :**Auteur** : DREAL PACA

11/02/2021

**MARQUE****Maximum de l'inondation** : Oui**Visibilité** : Non renseigné**État du repère** : Non renseigné**Pérennité** : Non renseigné**Repère calculé** : Non renseigné**PHEC** : Non renseigné**SOURCE DE REPÉRAGE : REPÈRES DE CRUES ISSUS DU RECENSEMENT MENÉ PAR LA DREAL PACA -****Type de repérage** : Source bibliographique**Organisme(s)** : DREAL Provence-Alpes-Cote d'Azur**NIVELLEMENT INITIAL****Méthode** : Non renseigné**Référence nivelée** : Autre type de référence**Système altimétrique** : NGF IGN 1969 (système normal)**Différence entre le niveau d'eau et la référence (en m)** : 4.450 m

Commune : **CHATEAU-ARNOUX-SAINT-AUBAN** | Rivière : **La Durance**

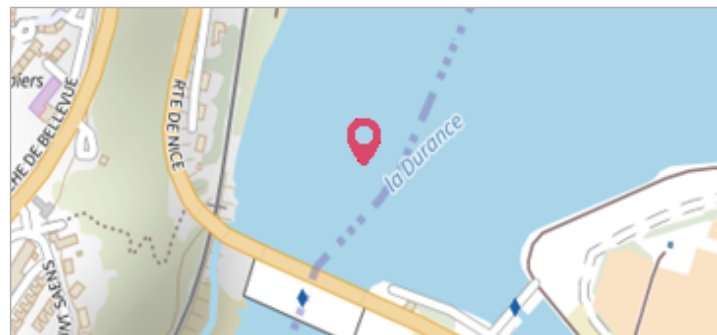
**Proche 21 Route de Nice**

**Commentaires** : - l'adresse du titre est obtenue par croisement entre la bd adresse et les coordonnées du site.

**2** Repère(s) sur le site

**GÉNÉRAL**

**Unité de gestion** : Grand Delta  
**Code** : RepCrue\_PACA04\_036      **Date de mise à jour** : 16/06/2017  
**Auteur** : DREAL PACA



**GÉOLOCALISATION**

**Coordonnées WGS84** : X: 6.01255335 / Y: 44.08646630  
**Coordonnées RGF93 (Lambert 93)** X: 941200.38 / Y: 6336542.03  
**Coordonnées RGF93 (ETRS89)** : X: 6.0125534 / Y: 44.0864663  
**Code Hydro**: X--0000      **Rive de référence**: Non renseigné


**8 novembre 1886**      Altitude calculée de l'eau : **non déterminé**

Nature de l'inondation : **Débordement de cours d'eau**      Nature du repère : **Laisse d'inondation**

**Commentaires** : 04\_ChateauArnoxEtAuban\_Durance\_1886-11 Plus d'infos : [http://carmen.developpement-durable.gouv.fr/IHM/metadata/PACA/Publication/Marques\\_Crues/Technique/04\\_ChateauArnoxEtAuban\\_Durance\\_1886-11.pdf](http://carmen.developpement-durable.gouv.fr/IHM/metadata/PACA/Publication/Marques_Crues/Technique/04_ChateauArnoxEtAuban_Durance_1886-11.pdf)

**GÉNÉRAL**

**Code** : RepCrue\_PACA04\_036\_2      **Date de mise à jour** : 11/02/2021  
**Auteur** : DREAL PACA



**MARQUE**

**Maximum de l'inondation** : Oui  
**Visibilité** : Non renseigné      **État du repère** : Non renseigné  
**Pérennité** : Non renseigné      **Repère calculé** : Non renseigné  
**PHEC** : Non renseigné

**SOURCE DE REPÉRAGE : REPÈRES DE CRUES ISSUS DU RECENSEMENT MENÉ PAR LA DREAL PACA -**

**Type de repérage** : Source bibliographique  
**Organisme(s)** : DREAL Provence-Alpes-Cote d'Azur

**NIVELLEMENT INITIAL**

**Méthode** : Non renseigné  
**Référence nivelée** : Autre type de référence  
**Système altimétrique** : NGF IGN 1969 (système normal)  
**Différence entre le niveau d'eau et la référence (en m)** : 5.200 m