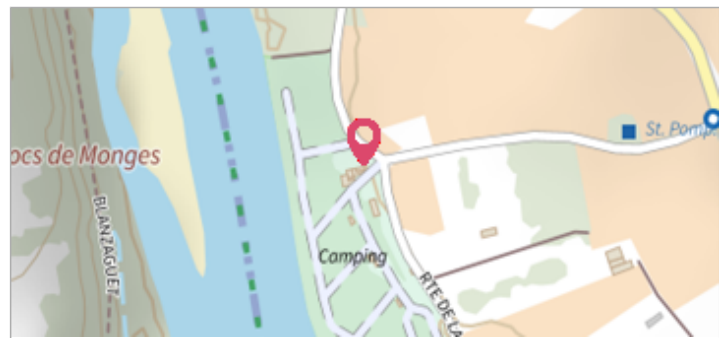
	Commune : LES MEES	Rivière : La Durance
15 Rue des Rosiers		

Commentaires : Combe, de la (ravin) - l'adresse du titre est obtenue par croisement entre la bd adresse et les coordonnées du site.	1	Repère(s) sur le site
--	----------	-----------------------


GÉNÉRAL

Unité de gestion : Grand Delta
Code : RepCrue_PACA04_034 **Date de mise à jour** : 16/06/2017
Auteur : DREAL PACA



GÉOLOCALISATION


Coordonnées WGS84 : X: 5.97122991 / Y: 44.03193270
Coordonnées RGF93 (Lambert 93) X: 938121.33 / Y: 6330361.81
Coordonnées RGF93 (ETRS89) : X: 5.9712299 / Y: 44.0319327
Code Hydro: X--0000 **Rive de référence**: Non renseigné

	6 janvier 1994	Altitude calculée de l'eau : non déterminé
Nature de l'inondation : Débordement de cours d'eau		Nature du repère : Laisse d'inondation

Commentaires : 04_Mees_Durance_1994-01_1 Plus d'infos : http://carmen.developpement-durable.gouv.fr/IHM/metadata/PACA/Publication/Marques_Crues/Technique/04_Mees_Durance_1994-01_1.pdf

GÉNÉRAL

Code : RepCrue_PACA04_034_1 **Date de mise à jour** : 11/02/2021
Auteur : DREAL PACA



MARQUE

Maximum de l'inondation : Oui
Visibilité : Non renseigné **État du repère** : Non renseigné
Pérennité : Non renseigné **Repère calculé** : Non renseigné
PHEC : Non renseigné

SOURCE DE REPÉRAGE : REPÈRES DE CRUES ISSUS DU RECENSEMENT MENÉ PAR LA DREAL PACA -

Type de repérage : Source bibliographique
Organisme(s) : DREAL Provence-Alpes-Cote d'Azur

NIVELLEMENT INITIAL

Méthode : Non renseigné
Référence nivelée : Autre type de référence
Système altimétrique : NGF IGN 1969 (système normal)
Différence entre le niveau d'eau et la référence (en m) : 2.300 m