


Commune : **NOYERS-SUR-JABRON**Rivière : **Le Jabron****7007 La Tranchee****Commentaires** : - l'adresse du titre est obtenue par croisement entre la bd adresse et les coordonnées du site.**2**

Repère(s) sur le site

GÉNÉRAL**Unité de gestion** : Grand Delta**Code** : RepCrue_PACA04_079**Date de mise à jour** : 16/06/2017**Auteur** : DREAL PACA**GÉOLOCALISATION****Coordonnées WGS84** : X: 5.82940524 / Y: 44.16573190**Coordonnées RGF93 (Lambert 93)** X: 926227.59 / Y: 6344800.69**Coordonnées RGF93 (ETRS89)** : X: 5.8294052 / Y: 44.1657319**Code Hydro**: X1100500**Rive de référence**: Non renseigné**Janvier 1994**Altitude calculée de l'eau : **non déterminé**Nature de l'inondation : **Débordement de cours d'eau**Nature du repère : **Laisse d'inondation****Commentaires** : 04_NoyersSurJabron_Jabron_1994-01 Plus d'infos :http://carmen.developpement-durable.gouv.fr/IHM/metadata/PACA/Publication/Marques_Crues/Technique/04_NoyersSurJabron_Jabron_1994-01.pdf**GÉNÉRAL****Code** : RepCrue_PACA04_079_1**Date de mise à jour** :**Auteur** : DREAL PACA

14/10/2021

MARQUE**Maximum de l'inondation** : Oui**Visibilité** : Non renseigné**État du repère** : Non renseigné**Pérennité** : Non renseigné**Repère calculé** : Non renseigné**PHEC** : Non renseigné**SOURCE DE REPÉRAGE : REPÈRES DE CRUES ISSUS DU RECENSEMENT MENÉ PAR LA DREAL PACA -****Type de repérage** : Source bibliographique**Organisme(s)** : DREAL Provence-Alpes-Cote d'Azur**NIVELLEMENT INITIAL****Méthode** : Non renseigné**Référence nivelée** : Autre type de référence**Système altimétrique** : NGF IGN 1969 (système normal)**Différence entre le niveau d'eau et la référence (en m)** : 1.800 m

	Commune : NOYERS-SUR-JABRON	Rivière : Le Jabron
7007 La Tranchee		
Commentaires : - l'adresse du titre est obtenue par croisement entre la bd adresse et les coordonnées du site.		2 Repère(s) sur le site


GÉNÉRAL

Unité de gestion : Grand Delta
Code : RepCrue_PACA04_079 **Date de mise à jour** : 16/06/2017
Auteur : DREAL PACA



GÉOLOCALISATION


Coordonnées WGS84 : X: 5.82940524 / Y: 44.16573190
Coordonnées RGF93 (Lambert 93) X: 926227.59 / Y: 6344800.69
Coordonnées RGF93 (ETRS89) : X: 5.8294052 / Y: 44.1657319
Code Hydro: X1100500 **Rive de référence**: Non renseigné

	Novembre 1994	Altitude calculée de l'eau : non déterminé
Nature de l'inondation : Débordement de cours d'eau		Nature du repère : Laisse d'inondation

Commentaires : 04_NoyersSurJabron_Jabron_1994-11 Plus d'infos : http://carmen.developpement-durable.gouv.fr/IHM/metadata/PACA/Publication/Marques_Crues/Technique/04_NoyersSurJabron_Jabron_1994-11.pdf

GÉNÉRAL

Code : RepCrue_PACA04_079_2 **Date de mise à jour** : 14/10/2021
Auteur : DREAL PACA



MARQUE

Maximum de l'inondation : Oui
Visibilité : Non renseigné **État du repère** : Non renseigné
Pérennité : Non renseigné **Repère calculé** : Non renseigné
PHEC : Non renseigné

SOURCE DE REPÉRAGE : REPÈRES DE CRUES ISSUS DU RECENSEMENT MENÉ PAR LA DREAL PACA -

Type de repérage : Source bibliographique
Organisme(s) : DREAL Provence-Alpes-Cote d'Azur

NIVELLEMENT INITIAL

Méthode : Non renseigné
Référence nivelée : Autre type de référence
Système altimétrique : NGF IGN 1969 (système normal)
Différence entre le niveau d'eau et la référence (en m) : 1.600 m