


Commune : **LARAGNE-MONTEGLIN** | Rivière : **Le Buëch**

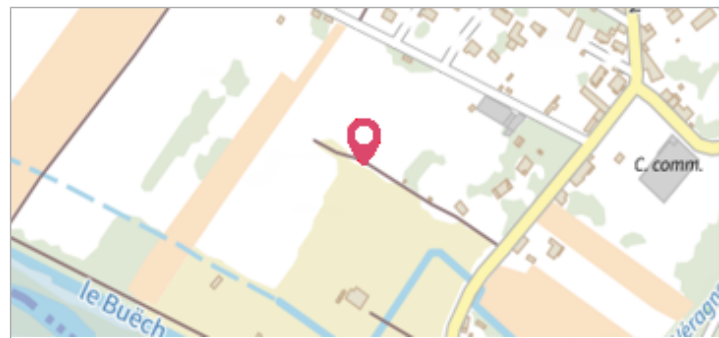
 **14 Chemin des Îles**

**Commentaires :** - l'adresse du titre est obtenue par croisement entre la bd adresse et les coordonnées du site.

**1** Repère(s) sur le site


**GÉNÉRAL**

**Unité de gestion :** Grand Delta  
**Code :** RepCrue\_PACA05\_060      **Date de mise à jour :** 16/06/2017  
**Auteur :** DREAL PACA



**GÉOLOCALISATION**

**Coordonnées WGS84 :** X: 5.81933670 / Y: 44.31086300  
**Coordonnées RGF93 (Lambert 93) X:** 924847.32 / Y: 6360885.4  
**Coordonnées RGF93 (ETRS89) :** X: 5.8193367 / Y: 44.310863  
**Code Hydro:** X10-0400      **Rive de référence:** Non renseigné

 **16 octobre 1868**

Nature de l'inondation : **Débordement de cours d'eau**      Nature du repère : **Non renseigné**

**Commentaires :** 05\_LaragneMonteglin\_Buech\_1868-10 Plus d'infos : [http://carmen.developpement-durable.gouv.fr/IHM/metadata/PACA/Publication/Marques\\_Crues/Technique/05\\_LaragneMonteglin\\_Buech\\_1868-10.pdf](http://carmen.developpement-durable.gouv.fr/IHM/metadata/PACA/Publication/Marques_Crues/Technique/05_LaragneMonteglin_Buech_1868-10.pdf)

**GÉNÉRAL**

**Code :** RepCrue\_PACA05\_060\_1      **Date de mise à jour :** 11/02/2021  
**Auteur :** DREAL PACA



**MARQUE**

**Maximum de l'inondation :** Oui  
**Visibilité :** Non renseigné      **État du repère :** Non renseigné  
**Pérennité :** Non renseigné      **Repère calculé :** Non renseigné  
**PHEC :** Non renseigné

**SOURCE DE REPÉRAGE : REPÈRES DE CRUES ISSUS DU RECENSEMENT MENÉ PAR LA DREAL PACA -**

**Type de repérage :** Source bibliographique  
**Organisme(s) :** DREAL Provence-Alpes-Cote d'Azur