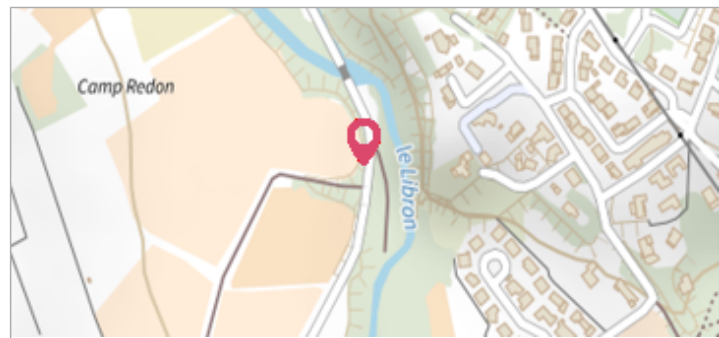
	Commune : VEYNES	Rivière : Le Petit Buëch
Proche 6639 Base de Loisirs des Iscles		
Commentaires : Rif de saint-marcellin - l'adresse du titre est obtenue par croisement entre la bd adresse et les coordonnées du site.		1 Repère(s) sur le site


GÉNÉRAL

Unité de gestion : Grand Delta
Code : RepCrue_PACA05_058 **Date de mise à jour :** 16/06/2017
Auteur : DREAL PACA





GÉOLOCALISATION

Coordonnées WGS84 : X: 5.80146688 / Y: 44.52055810
Coordonnées RGF93 (Lambert 93) : X: 922596.48 / Y: 6384114.76
Coordonnées RGF93 (ETRS89) : X: 5.8014669 / Y: 44.5205581
Code Hydro: X1020500 **Rive de référence:** Non renseigné

	1825 Nature de l'inondation : Débordement de cours d'eau	Nature du repère : Non renseigné
Commentaires : 05_Veynes_PetitBuech_1825 Plus d'infos : http://carmen.developpement-durable.gouv.fr/IHM/metadata/PACA/Publication/Marques_Crues/Technique/05_Veynes_PetitBuech_1825.pdf		

GÉNÉRAL

Code : RepCrue_PACA05_058_1 **Date de mise à jour :** 11/02/2021
Auteur : DREAL PACA



MARQUE

Maximum de l'inondation : Oui
Visibilité : Non renseigné **État du repère :** Non renseigné
Pérennité : Non renseigné **Repère calculé :** Non renseigné
PHEC : Non renseigné

SOURCE DE REPÉRAGE : REPÈRES DE CRUES ISSUS DU RECENSEMENT MENÉ PAR LA DREAL PACA -

Type de repérage : Source bibliographique
Organisme : DREAL Provence-Alpes-Cote d'Azur