

Commune : **LA FAURIE** | Rivière : **Le Buëch**

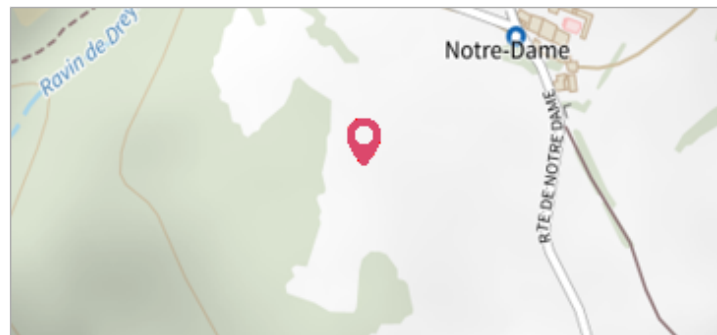
Proche 5206 Route de Notre-Dame

Commentaires : - l'adresse du titre est obtenue par croisement entre la bd adresse et les coordonnées du site.

3 Repère(s) sur le site

GÉNÉRAL

Unité de gestion : Grand Delta
Code : RepCrue_PACA05_055 **Date de mise à jour** : 16/06/2017
Auteur : DREAL PACA



GÉOLOCALISATION

Coordonnées WGS84 : X: 5.73818083 / Y: 44.57504270
Coordonnées RGF93 (Lambert 93) X: 917360.16 / Y: 6389987.01
Coordonnées RGF93 (ETRS89) : X: 5.7381808 / Y: 44.5750427
Code Hydro: X10-0400 **Rive de référence**: Non renseigné

1785
 Nature de l'inondation : **Débordement de cours d'eau** Nature du repère : **Non renseigné**

Commentaires : 05_Faurie_GrandBuech_1785 Plus d'infos : http://carmen.developpement-durable.gouv.fr/IHM/metadata/PACA/Publication/Marques_Crues/Technique/05_Faurie_GrandBuech_1785.pdf

GÉNÉRAL

Code : RepCrue_PACA05_055_1 **Date de mise à jour** : 11/02/2021
Auteur : DREAL PACA



MARQUE

Maximum de l'inondation : Oui
Visibilité : Non renseigné **État du repère** : Non renseigné
Pérennité : Non renseigné **Repère calculé** : Non renseigné
PHEC : Non renseigné

SOURCE DE REPÉRAGE : REPÈRES DE CRUES ISSUS DU RECENSEMENT MENÉ PAR LA DREAL PACA -

Type de repérage : Source bibliographique
Organisme(s) : DREAL Provence-Alpes-Cote d'Azur

Commune : **LA FAURIE** | Rivière : **Le Buëch**

Proche 5206 Route de Notre-Dame

Commentaires : - l'adresse du titre est obtenue par croisement entre la bd adresse et les coordonnées du site.

3 Repère(s) sur le site

GÉNÉRAL

Unité de gestion : Grand Delta
Code : RepCrue_PACA05_055 **Date de mise à jour** : 16/06/2017
Auteur : DREAL PACA



GÉOLOCALISATION

Coordonnées WGS84 : X: 5.73818083 / Y: 44.57504270
Coordonnées RGF93 (Lambert 93) X: 917360.16 / Y: 6389987.01
Coordonnées RGF93 (ETRS89) : X: 5.7381808 / Y: 44.5750427
Code Hydro: X10-0400 **Rive de référence**: Non renseigné

1791 Nature de l'inondation : **Débordement de cours d'eau** Nature du repère : **Non renseigné**

Commentaires : 05_Faurie_GrandBuech_1791 Plus d'infos : http://carmen.developpement-durable.gouv.fr/IHM/metadata/PACA/Publication/Marques_Crues/Technique/05_Faurie_GrandBuech_1791.pdf

GÉNÉRAL

Code : RepCrue_PACA05_055_2 **Date de mise à jour** : 11/02/2021
Auteur : DREAL PACA



MARQUE

Maximum de l'inondation : Oui
Visibilité : Non renseigné **État du repère** : Non renseigné
Pérennité : Non renseigné **Repère calculé** : Non renseigné
PHEC : Non renseigné

SOURCE DE REPÉRAGE : REPÈRES DE CRUES ISSUS DU RECENSEMENT MENÉ PAR LA DREAL PACA -

Type de repérage : Source bibliographique
Organisme(s) : DREAL Provence-Alpes-Cote d'Azur

Commune : **LA FAURIE** | Rivière : **Le Buëch**

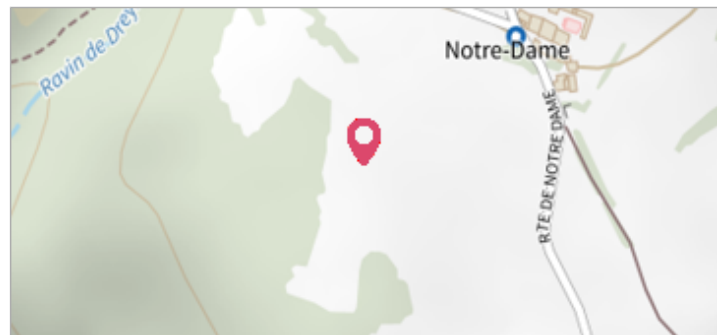
Proche 5206 Route de Notre-Dame

Commentaires : - l'adresse du titre est obtenue par croisement entre la bd adresse et les coordonnées du site.

3 Repère(s) sur le site

GÉNÉRAL

Unité de gestion : Grand Delta
Code : RepCrue_PACA05_055 **Date de mise à jour** : 16/06/2017
Auteur : DREAL PACA



GÉOLOCALISATION


Coordonnées WGS84 : X: 5.73818083 / Y: 44.57504270
Coordonnées RGF93 (Lambert 93) X: 917360.16 / Y: 6389987.01
Coordonnées RGF93 (ETRS89) : X: 5.7381808 / Y: 44.5750427
Code Hydro: X10-0400 **Rive de référence**: Non renseigné

1825
 Nature de l'inondation : **Débordement de cours d'eau** Nature du repère : **Non renseigné**

Commentaires : 05_Faurie_GrandBuech_1825 Plus d'infos : http://carmen.developpement-durable.gouv.fr/IHM/metadata/PACA/Publication/Marques_Crues/Technique/05_Faurie_GrandBuech_1825.pdf

GÉNÉRAL

Code : RepCrue_PACA05_055_3 **Date de mise à jour** : 11/02/2021
Auteur : DREAL PACA



MARQUE

Maximum de l'inondation : Oui
Visibilité : Non renseigné **État du repère** : Non renseigné
Pérennité : Non renseigné **Repère calculé** : Non renseigné
PHEC : Non renseigné

SOURCE DE REPÉRAGE : REPÈRES DE CRUES ISSUS DU RECENSEMENT MENÉ PAR LA DREAL PACA -

Type de repérage : Source bibliographique
Organisme(s) : DREAL Provence-Alpes-Cote d'Azur