

Commune : **SAINT-JULIEN-EN-BEAUCHENE** | Rivière : **Le Buèch**

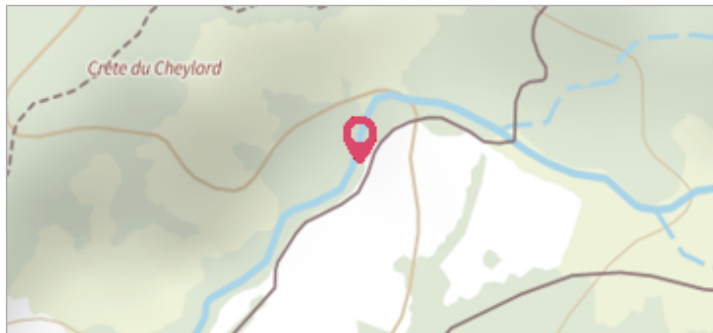
Proche Crête du Cheylard

Commentaires : - l'adresse du titre est obtenue par croisement entre la bd adresse et les coordonnées du site.

2 Repère(s) sur le site

GÉNÉRAL

Unité de gestion : Grand Delta
Code : RepCrue_PACA05_050 **Date de mise à jour :** 16/06/2017
Auteur : DREAL PACA



GÉOLOCALISATION

Coordonnées WGS84 : X: 5.72022305 / Y: 44.62103830
Coordonnées RGF93 (Lambert 93) X: 915759.24 / Y: 6395043.9
Coordonnées RGF93 (ETRS89) : X: 5.7202231 / Y: 44.6210383
Code Hydro: X10-0400 **Rive de référence:** Non renseigné

1751 Nature de l'inondation : **Débordement de cours d'eau** Nature du repère : **Non renseigné**

Commentaires : 05_StJulienEnBeauchene_GrandBuech_1751 Plus d'infos : http://carmen.developpement-durable.gouv.fr/IHM/metadata/PACA/Publication/Marques_Crues/Technique/05_StJulienEnBeauchene_GrandBuech_1751.pdf

GÉNÉRAL


Code : RepCrue_PACA05_050_1 **Date de mise à jour :** 11/02/2021
Auteur : DREAL PACA

MARQUE

Maximum de l'inondation : Oui
Visibilité : Non renseigné **État du repère :** Non renseigné
Pérennité : Non renseigné **Repère calculé :** Non renseigné
PHEC : Non renseigné

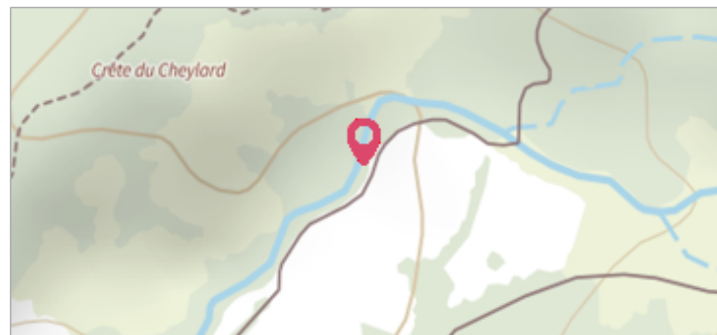
SOURCE DE REPÉRAGE : REPÈRES DE CRUES ISSUS DU RECENSEMENT MENÉ PAR LA DREAL PACA -

Type de repérage : Source bibliographique
Organisme(s) : DREAL Provence-Alpes-Cote d'Azur

	Commune : SAINT-JULIEN-EN-BEAUCHENE	Rivière : Le Buèch
Proche Crête du Cheylard		2 Repère(s) sur le site
Commentaires : - l'adresse du titre est obtenue par croisement entre la bd adresse et les coordonnées du site.		


GÉNÉRAL

Unité de gestion : Grand Delta
Code : RepCrue_PACA05_050 **Date de mise à jour :** 16/06/2017
Auteur : DREAL PACA



GÉOLOCALISATION


Coordonnées WGS84 : X: 5.72022305 / Y: 44.62103830
Coordonnées RGF93 (Lambert 93) : X: 915759.24 / Y: 6395043.9
Coordonnées RGF93 (ETRS89) : X: 5.7202231 / Y: 44.6210383
Code Hydro: X10-0400 **Rive de référence:** Non renseigné

	1818 Nature de l'inondation : Débordement de cours d'eau	Nature du repère : Non renseigné
-----------------------------------------------------------------------------------	---------------------------------------------------------------------------	-----------------------------------------

Commentaires : 05_StJulienEnBeauchene_GrandBuech_1818 Plus d'infos : http://carmen.developpement-durable.gouv.fr/IHM/metadata/PACA/Publication/Marques_Crues/Technique/05_StJulienEnBeauchene_GrandBuech_1818.pdf

GÉNÉRAL

Code : RepCrue_PACA05_050_2 **Date de mise à jour :** 11/02/2021
Auteur : DREAL PACA



MARQUE

Maximum de l'inondation : Oui
Visibilité : Non renseigné **État du repère :** Non renseigné
Pérennité : Non renseigné **Repère calculé :** Non renseigné
PHEC : Non renseigné

SOURCE DE REPÉRAGE : REPÈRES DE CRUES ISSUS DU RECENSEMENT MENÉ PAR LA DREAL PACA -

Type de repérage : Source bibliographique
Organisme(s) : DREAL Provence-Alpes-Cote d'Azur