
Commune : **GRAMBOIS**

Rivière : **L' Eze**

# 1 Chemin de la Ferrage

**Commentaires :** - l'adresse du titre est obtenue par croisement entre la bd adresse et les coordonnées du site.

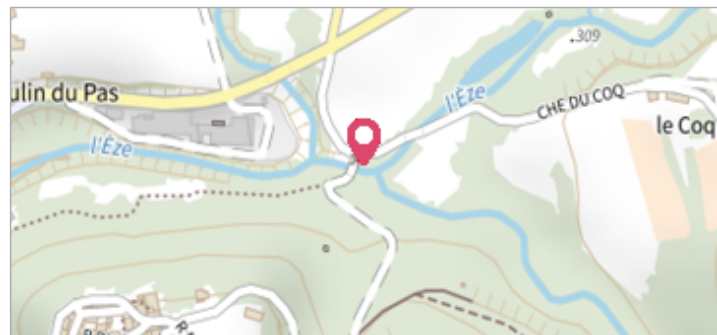
**1** Repère(s) sur le site

**GÉNÉRAL**

**Unité de gestion :** Grand Delta

**Code :** RepCrue\_PACA84\_1287 **Date de mise à jour :** 16/06/2017

**Auteur :** DREAL PACA




**GÉOLOCALISATION**

**Coordonnées WGS84 :** X: 5.59139449 / Y: 43.76454770

**Coordonnées RGF93 (Lambert 93) :** X: 908667.06 / Y: 6299594

**Coordonnées RGF93 (ETRS89) :** X: 5.5913945 / Y: 43.7645477

**Code Hydro:** X31-0400 **Rive de référence:** Non renseigné


**15 Décembre 2008**

Nature de l'inondation : **Débordement de cours d'eau**


Nature du repère : **Laisse d'inondation**

**Commentaires :** 84\_Grambois\_Eze\_2008-12\_2 Plus d'infos : [http://carmen.developpement-durable.gouv.fr/IHM/metadata/PACA/Publication/Marques\\_Crues/Technique/84\\_Grambois\\_Eze\\_2008-12\\_2.pdf](http://carmen.developpement-durable.gouv.fr/IHM/metadata/PACA/Publication/Marques_Crues/Technique/84_Grambois_Eze_2008-12_2.pdf)

**GÉNÉRAL**

**Code :** RepCrue\_PACA84\_1287\_1 **Date de mise à jour :** 11/02/2021

**Auteur :** DREAL PACA



**MARQUE**

**Maximum de l'inondation :** Oui

**Visibilité :** Non renseigné **État du repère :** Non renseigné

**Pérennité :** Non renseigné **Repère calculé :** Non renseigné

**PHEC :** Non renseigné

**SOURCE DE REPÉRAGE : REPÈRES DE CRUES ISSUS DU RECENSEMENT MENÉ PAR LA DREAL PACA -**

**Type de repérage :** Source bibliographique

**Organisme :** DREAL Provence-Alpes-Cote d'Azur