


Commune : **PEYROLLES-EN-PROVENCE**

Rivière : **La Durance**

Entre Durance et Autoroute du Val de Durance

Commentaires : - l'adresse du titre est obtenue par croisement entre la bd adresse et les coordonnées du site.

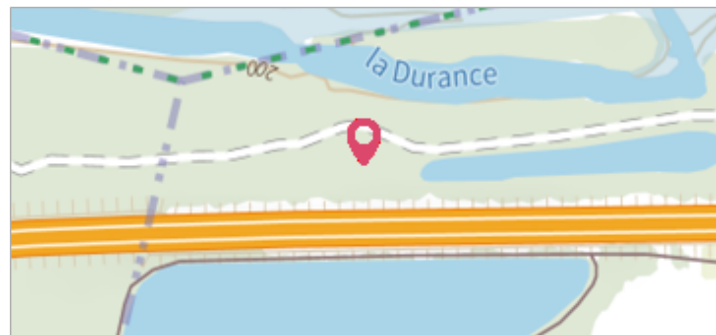
1 Repère(s) sur le site

GÉNÉRAL

Unité de gestion : Grand Delta

Code : RepCrue_PACA13_564 **Date de mise à jour** : 16/06/2017

Auteur : DREAL PACA




GÉOLOCALISATION

Coordonnées WGS84 : X: 5.55220582 / Y: 43.65903170

Coordonnées RGF93 (Lambert 93) X: 905891.52 / Y: 6287771.15

Coordonnées RGF93 (ETRS89) : X: 5.5522058 / Y: 43.6590317

Code Hydro: X---0000 **Rive de référence**: Non renseigné


6 Janvier 1994

Altitude calculée de l'eau : **203.12 m**

Nature de l'inondation : **Débordement de cours d'eau**


Nature du repère : **Laisse d'inondation**

Commentaires : 13_PeyrollesEnProvence_Durance_1994-01_2 Plus d'infos : http://carmen.developpement-durable.gouv.fr/IHM/metadata/PACA/Publication/Marques_Cruces/Technique/13_PeyrollesEnProvence_Durance_1994-01_2.pdf

GÉNÉRAL

Code : RepCrue_PACA13_564_1 **Date de mise à jour** : 11/02/2021

Auteur : DREAL PACA



MARQUE

Maximum de l'inondation : Oui

Visibilité : Non renseigné **État du repère** : Non renseigné

Pérennité : Non renseigné **Repère calculé** : Non renseigné

PHEC : Non renseigné

SOURCE DE REPÉRAGE : REPÈRES DE CRUES ISSUS DU RECENSEMENT MENÉ PAR LA DREAL PACA -

Type de repérage : Source bibliographique

Organisme : DREAL Provence-Alpes-Cote d'Azur

NIVELLEMENT INITIAL

Méthode : Non renseigné

Référence nivelée : Marque d'inondation

Système altimétrique : NGF IGN 1969 (système normal)

Altitude de la référence (en m) : 203.120 m

Altitude calculée de l'eau (en m) : 203.12