
Commune : **LA TOUR-D'AIGUES**
Rivière : **L' Eze**

5741 Badarel

Commentaires : - l'adresse du titre est obtenue par croisement entre la bd adresse et les coordonnées du site. **1** Repère(s) sur le site


GÉNÉRAL

Unité de gestion : Grand Delta
Code : RepCrue_PACA84_1264 **Date de mise à jour :** 16/06/2017
Auteur : DREAL PACA



GÉOLOCALISATION

Coordonnées WGS84 : X: 5.53952481 / Y: 43.71696290
Coordonnées RGF93 (Lambert 93) X: 904661.85 / Y: 6294172.95
Coordonnées RGF93 (ETRS89) : X: 5.5395248 / Y: 43.7169629
Code Hydro: X31-0400 **Rive de référence:** Non renseigné




15 Décembre 2008

Nature de l'inondation : **Débordement de cours d'eau**
Nature du repère : **Laisse d'inondation**

Commentaires : 84_TourDAigues_Eze_2008-12_3 Plus d'infos : http://carmen.developpement-durable.gouv.fr/IHM/metadata/PACA/Publication/Marques_Crues/Technique/84_TourDAigues_Eze_2008-12_3.pdf

GÉNÉRAL

Code : RepCrue_PACA84_1264_1 **Date de mise à jour :** 11/02/2021
Auteur : DREAL PACA



MARQUE

Maximum de l'inondation : Oui
Visibilité : Non renseigné **État du repère :** Non renseigné
Pérennité : Non renseigné **Repère calculé :** Non renseigné
PHEC : Non renseigné

SOURCE DE REPÉRAGE : REPÈRES DE CRUES ISSUS DU RECENSEMENT MENÉ PAR LA DREAL PACA -

Type de repérage : Source bibliographique
Organisme : DREAL Provence-Alpes-Cote d'Azur