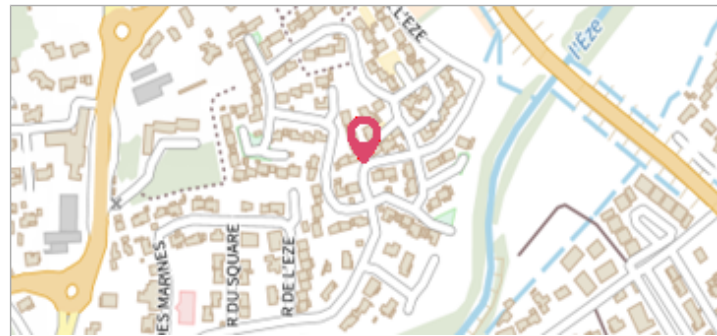
	Commune : PERTUIS	Rivière : L' Eze
29 Rue des Magnolias		2 Repère(s) sur le site
Commentaires : - l'adresse du titre est obtenue par croisement entre la bd adresse et les coordonnées du site.		


GÉNÉRAL

Unité de gestion : Grand Delta
Code : RepCrue_PACA84_1247 **Date de mise à jour** : 16/06/2017
Auteur : DREAL PACA



GÉOLOCALISATION

Coordonnées WGS84 : X: 5.50884522 / Y: 43.70012620
Coordonnées RGF93 (Lambert 93) X: 902249.64 / Y: 6292223.75
Coordonnées RGF93 (ETRS89) : X: 5.5088452 / Y: 43.7001262
Code Hydro: X31-0400 **Rive de référence**: Non renseigné

	22 septembre 1993	Nature de l'inondation : Débordement de cours d'eau Nature du repère : Laisse d'inondation
---	--------------------------	--

Commentaires : 84_Pertuis_Eze_1993-09_04 Plus d'infos : http://carmen.developpement-durable.gouv.fr/IHM/metadata/PACA/Publication/Marques_Crues/Technique/84_Pertuis_Eze_1993-09_04.pdf

GÉNÉRAL

Code : RepCrue_PACA84_1247_1 **Date de mise à jour** : 11/02/2021
Auteur : DREAL PACA




MARQUE

Maximum de l'inondation : Oui
Visibilité : Non renseigné **État du repère** : Non renseigné
Pérennité : Non renseigné **Repère calculé** : Non renseigné
PHEC : Non renseigné

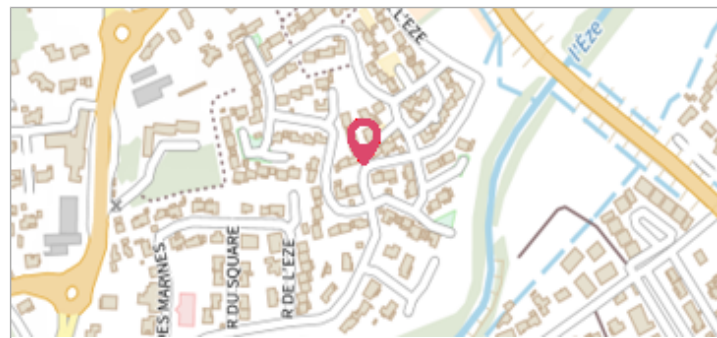
SOURCE DE REPÉRAGE : REPÈRES DE CRUES ISSUS DU RECENSEMENT MENÉ PAR LA DREAL PACA -

Type de repérage : Source bibliographique
Organisme(s) : DREAL Provence-Alpes-Cote d'Azur

	Commune : PERTUIS	Rivière : L' Eze
29 Rue des Magnolias		2 Repère(s) sur le site
Commentaires : - l'adresse du titre est obtenue par croisement entre la bd adresse et les coordonnées du site.		


GÉNÉRAL

Unité de gestion : Grand Delta
Code : RepCrue_PACA84_1247 **Date de mise à jour** : 16/06/2017
Auteur : DREAL PACA



GÉOLOCALISATION


Coordonnées WGS84 : X: 5.50884522 / Y: 43.70012620
Coordonnées RGF93 (Lambert 93) X: 902249.64 / Y: 6292223.75
Coordonnées RGF93 (ETRS89) : X: 5.5088452 / Y: 43.7001262
Code Hydro: X31-0400 **Rive de référence**: Non renseigné

	22 septembre 1993	Nature de l'inondation : Débordement de cours d'eau Nature du repère : Laisse d'inondation
--	--------------------------	--

Commentaires : 84_Pertuis_Eze_1993-09_05 Plus d'infos : http://carmen.developpement-durable.gouv.fr/IHM/metadata/PACA/Publication/Marques_Crues/Technique/84_Pertuis_Eze_1993-09_05.pdf

GÉNÉRAL

Code : RepCrue_PACA84_1247_2 **Date de mise à jour** : 11/02/2021
Auteur : DREAL PACA



MARQUE

Maximum de l'inondation : Oui
Visibilité : Non renseigné **État du repère** : Non renseigné
Pérennité : Non renseigné **Repère calculé** : Non renseigné
PHEC : Non renseigné

SOURCE DE REPÉRAGE : REPÈRES DE CRUES ISSUS DU RECENSEMENT MENÉ PAR LA DREAL PACA -

Type de repérage : Source bibliographique
Organisme(s) : DREAL Provence-Alpes-Cote d'Azur