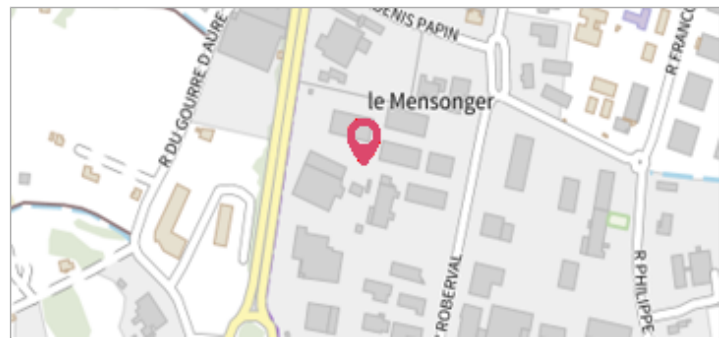
	Commune : <b>PERTUIS</b>	Rivière : <b>La Durance</b>
<b>16 Rue Roberval</b>		

**Commentaires :** - l'adresse du titre est obtenue par croisement entre la bd adresse et les coordonnées du site. **1** Repère(s) sur le site


**GÉNÉRAL**

**Unité de gestion :** Grand Delta  
**Code :** RepCrue\_PACA84\_1229      **Date de mise à jour :** 16/06/2017  
**Auteur :** DREAL PACA



**GÉOLOCALISATION**



**Coordonnées WGS84 :** X: 5.49940549 / Y: 43.67638370  
**Coordonnées RGF93 (Lambert 93)** X: 901572.42 / Y: 6289562.35  
**Coordonnées RGF93 (ETRS89)** : X: 5.4994055 / Y: 43.6763837  
**Code Hydro:** X---0000      **Rive de référence:** Non renseigné

	<b>6 Janvier 1994</b>	Altitude calculée de l'eau : <b>191.15 m</b>
Nature de l'inondation : <b>Débordement de cours d'eau</b>		Nature du repère : <b>Laisse d'inondation</b>

**Commentaires :** 84\_Pertuis\_Durance\_1994-01\_09 Plus d'infos : [http://carmen.developpement-durable.gouv.fr/IHM/metadata/PACA/Publication/Marques\\_Crues/Technique/84\\_Pertuis\\_Durance\\_1994-01\\_09.pdf](http://carmen.developpement-durable.gouv.fr/IHM/metadata/PACA/Publication/Marques_Crues/Technique/84_Pertuis_Durance_1994-01_09.pdf)

**GÉNÉRAL**

**Code :** RepCrue\_PACA84\_1229\_1      **Date de mise à jour :** 11/02/2021  
**Auteur :** DREAL PACA



**MARQUE**

**Maximum de l'inondation :** Oui  
**Visibilité :** Non renseigné      **État du repère :** Non renseigné  
**Pérennité :** Non renseigné      **Repère calculé :** Non renseigné  
**PHEC :** Non renseigné

**SOURCE DE REPÉRAGE : REPÈRES DE CRUES ISSUS DU RECENSEMENT MENÉ PAR LA DREAL PACA -**

**Type de repérage :** Source bibliographique  
**Organisme :** DREAL Provence-Alpes-Cote d'Azur

**NIVELLEMENT INITIAL**

**Méthode :** Non renseigné  
**Référence nivelée :** Marque d'inondation  
**Système altimétrique :** NGF IGN 1969 (système normal)  
**Altitude de la référence (en m) :** 191.150 m  
**Altitude calculée de l'eau (en m) :** 191.15