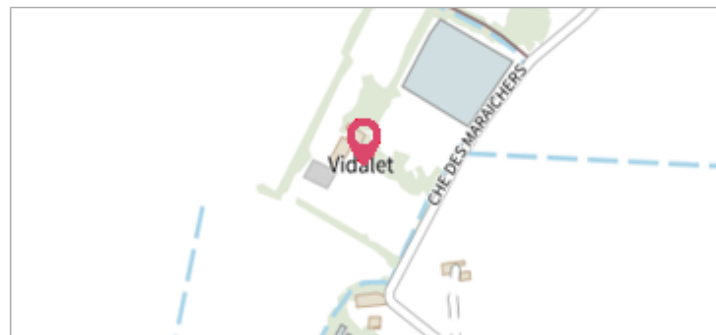

	Commune : PERTUIS	Rivière : L' Eze
9147 F Vidalet		
Commentaires : - l'adresse du titre est obtenue par croisement entre la bd adresse et les coordonnées du site.		1 Repère(s) sur le site


GÉNÉRAL	
Unité de gestion : Grand Delta	Date de mise à jour : 16/06/2017
Code : RepCrue_PACA84_1196	Auteur : DREAL PACA



GÉOLOCALISATION	
Coordonnées WGS84 : X: 5.47128273 / Y: 43.69011920	Coordonnées RGF93 (Lambert 93) X: 899257.35 / Y: 6291016.7
Coordonnées RGF93 (ETRS89) : X: 5.4712827 / Y: 43.6901192	Code Hydro : X31-0400 Rive de référence : Non renseigné

	22 Septembre 1993	Nature de l'inondation : Débordement de cours d'eau	Nature du repère : Laisse d'inondation
	Commentaires : 84_Pertuis_Eze_1993-09_13 Plus d'infos : http://carmen.developpement-durable.gouv.fr/IHM/metadata/PACA/Publication/Marques_Cruces/Technique/84_Pertuis_Eze_1993-09_13.pdf		

GÉNÉRAL	
Code : RepCrue_PACA84_1196_1	Date de mise à jour :
Auteur : DREAL PACA	11/02/2021



MARQUE	
Maximum de l'inondation : Oui	Visibilité : Non renseigné État du repère : Non renseigné
Pérennité : Non renseigné	Repère calculé : Non renseigné
PHEC : Non renseigné	

SOURCE DE REPÉRAGE : REPÈRES DE CRUES ISSUS DU RECENSEMENT MENÉ PAR LA DREAL PACA -	
Type de repérage : Source bibliographique	Organisme : DREAL Provence-Alpes-Cote d'Azur