

Commune : **CASENEUVE** |

5130 Les Ramades

Commentaires : Calavon, le (rivière) - l'adresse du titre est obtenue par croisement entre la bd adresse et les coordonnées du site.

2 Repère(s) sur le site

GÉNÉRAL

Unité de gestion : Grand Delta
Code : RepCrue_PACA84_1194 **Date de mise à jour :** 16/06/2017
Auteur : DREAL PACA



GÉOLOCALISATION

Coordonnées WGS84 : X: 5.44963962 / Y: 43.87726840
Coordonnées RGF93 (Lambert 93) X: 896867.76 / Y: 6311749.61
Coordonnées RGF93 (ETRS89) : X: 5.4496396 / Y: 43.8772684


20 Août 1925 Altitude calculée de l'eau : **250.15 m**

Nature de l'inondation : **Débordement de cours d'eau** Nature du repère : **Marque gravée**

Commentaires : 84_Caseneuve_Calavon_1925-08 Plus d'infos : http://carmen.developpement-durable.gouv.fr/IHM/metadata/PACA/Publication/Marques_Crues/Technique/84_Caseneuve_Calavon_1925-08.pdf

GÉNÉRAL

Code : RepCrue_PACA84_1194_1 **Date de mise à jour :** 27/01/2022
Auteur : DREAL PACA



MARQUE

Maximum de l'inondation : Oui
Visibilité : Non renseigné **État du repère :** Non renseigné
Pérennité : Non renseigné **Repère calculé :** Non renseigné
PHEC : Non renseigné

SOURCE DE REPÉRAGE : REPÈRES DE CRUES ISSUS DU RECENSEMENT MENÉ PAR LA DREAL PACA -

Type de repérage : Source bibliographique
Organisme : DREAL Provence-Alpes-Cote d'Azur

NIVELLEMENT INITIAL

Méthode : Non renseigné
Référence nivelée : Marque d'inondation
Système altimétrique : NGF IGN 1969 (système normal)
Altitude de la référence (en m) : 250.150 m
Altitude calculée de l'eau (en m) : 250.15

Commune : **CASENEUVE** |

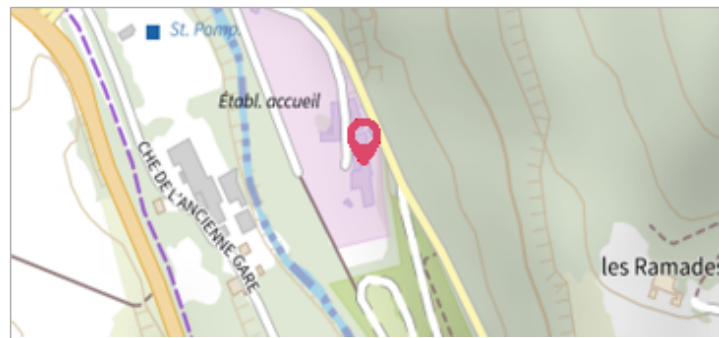
5130 Les Ramades

Commentaires : Calavon, le (rivière) - l'adresse du titre est obtenue par croisement entre la bd adresse et les coordonnées du site.

2 Repère(s) sur le site

GÉNÉRAL

Unité de gestion : Grand Delta
Code : RepCrue_PACA84_1194 **Date de mise à jour :** 16/06/2017
Auteur : DREAL PACA



GÉOLOCALISATION

Coordonnées WGS84 : X: 5.44963962 / Y: 43.87726840
Coordonnées RGF93 (Lambert 93) X: 896867.76 / Y: 6311749.61
Coordonnées RGF93 (ETRS89) : X: 5.4496396 / Y: 43.8772684


20 Novembre 1951 Altitude calculée de l'eau : **249.16 m**

Nature de l'inondation : **Débordement de cours d'eau** Nature du repère : **Laisse d'inondation**

Commentaires : 84_Caseneuve_Calavon_1951-11 Plus d'infos : http://carmen.developpement-durable.gouv.fr/IHM/metadata/PACA/Publication/Marques_Cruces/Technique/84_Caseneuve_Calavon_1951-11.pdf

GÉNÉRAL

Code : RepCrue_PACA84_1194_2 **Date de mise à jour :** 11/02/2021
Auteur : DREAL PACA



MARQUE

Maximum de l'inondation : Oui
Visibilité : Non renseigné **État du repère :** Non renseigné
Pérennité : Non renseigné **Repère calculé :** Non renseigné
PHEC : Non renseigné

SOURCE DE REPÉRAGE : REPÈRES DE CRUES ISSUS DU RECENSEMENT MENÉ PAR LA DREAL PACA -

Type de repérage : Source bibliographique
Organisme : DREAL Provence-Alpes-Cote d'Azur

NIVELLEMENT INITIAL

Méthode : Non renseigné
Référence nivelée : Marque d'inondation
Système altimétrique : NGF IGN 1969 (système normal)
Altitude de la référence (en m) : 249.160 m
Altitude calculée de l'eau (en m) : 249.16