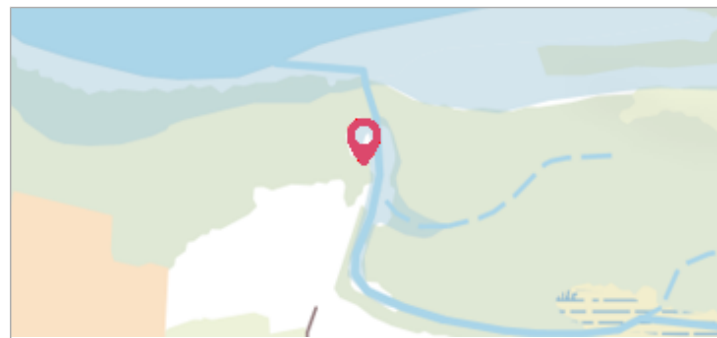
	Commune : LA ROQUE-D'ANTHERON	Rivière : La Durance
<h2 style="margin: 0;">Le Devens</h2>		

Commentaires : - l'adresse du titre est obtenue par croisement entre la bd adresse et les coordonnées du site.

1 Repère(s) sur le site


GÉNÉRAL

Unité de gestion : Grand Delta
Code : RepCrue_PACA13_492 **Date de mise à jour :** 16/06/2017
Auteur : DREAL PACA



GÉOLOCALISATION


Coordonnées WGS84 : X: 5.28562908 / Y: 43.73816770
Coordonnées RGF93 (Lambert 93) X: 884138.07 / Y: 6295903.28
Coordonnées RGF93 (ETRS89) : X: 5.2856291 / Y: 43.7381677
Code Hydro: X---0000 **Rive de référence:** Non renseigné

	<h3 style="margin: 0;">6 janvier 1994</h3>	Altitude calculée de l'eau : 138.03 m
Nature de l'inondation : Débordement de cours d'eau		Nature du repère : Laisse d'inondation

Commentaires : 13_RoqueDAntheron_Durance_1994-01_13 Plus d'infos : http://carmen.developpement-durable.gouv.fr/IHM/metadata/PACA/Publication/Marques_Crues/Technique/13_RoqueDAntheron_Durance_1994-01_13.pdf

GÉNÉRAL

Code : RepCrue_PACA13_492_1 **Date de mise à jour :** 11/02/2021
Auteur : DREAL PACA



MARQUE

Maximum de l'inondation : Oui
Visibilité : Non renseigné **État du repère :** Non renseigné
Pérennité : Non renseigné **Repère calculé :** Non renseigné
PHEC : Non renseigné

SOURCE DE REPÉRAGE : REPÈRES DE CRUES ISSUS DU RECENSEMENT MENÉ PAR LA DREAL PACA -

Type de repérage : Source bibliographique
Organisme(s) : DREAL Provence-Alpes-Cote d'Azur

NIVELLEMENT INITIAL

Méthode : Non renseigné
Référence nivelée : Marque d'inondation
Système altimétrique : NGF IGN 1969 (système normal)
Altitude de la référence (en m) : 138.030 m
Altitude calculée de l'eau (en m) : 138.03