


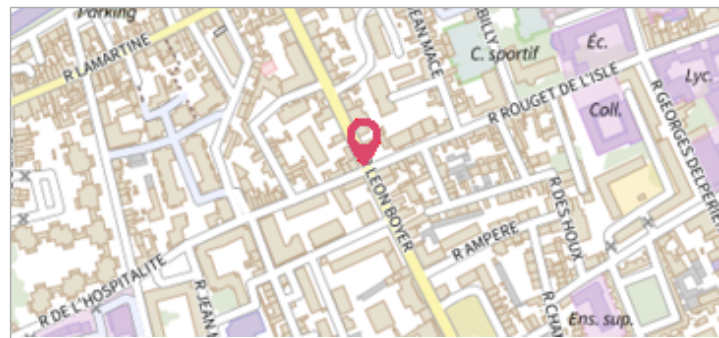
Commune : **CHARLEVAL** | Rivière : **La Durance**

 **9047 Le Colombier**

Commentaires : - l'adresse du titre est obtenue par croisement entre la bd adresse et les coordonnées du site. **1** Repère(s) sur le site


GÉNÉRAL

Unité de gestion : Grand Delta
Code : RepCrue_PACA13_482 **Date de mise à jour :** 16/06/2017
Auteur : DREAL PACA



GÉOLOCALISATION

Coordonnées WGS84 : X: 5.25660389 / Y: 43.73996970
Coordonnées RGF93 (Lambert 93) X: 881794.62 / Y: 6296036.2
Coordonnées RGF93 (ETRS89) : X: 5.2566039 / Y: 43.7399697
Code Hydro: X---0000 **Rive de référence:** Non renseigné

 **6 janvier 1994** Altitude calculée de l'eau : **130.8 m**

Nature de l'inondation : **Débordement de cours d'eau** Nature du repère : **Laisse d'inondation**

Commentaires : 13_Charleval_Durance_1994-01_10 Plus d'infos : http://carmen.developpement-durable.gouv.fr/IHM/metadata/PACA/Publication/Marques_Crues/Technique/13_Charleval_Durance_1994-01_10.pdf

GÉNÉRAL

Code : RepCrue_PACA13_482_1 **Date de mise à jour :** 11/02/2021
Auteur : DREAL PACA



MARQUE

Maximum de l'inondation : Oui
Visibilité : Non renseigné **État du repère :** Non renseigné
Pérennité : Non renseigné **Repère calculé :** Non renseigné
PHEC : Non renseigné

SOURCE DE REPÉRAGE : REPÈRES DE CRUES ISSUS DU RECENSEMENT MENÉ PAR LA DREAL PACA -

Type de repérage : Source bibliographique
Organisme(s) : DREAL Provence-Alpes-Cote d'Azur

NIVELLEMENT INITIAL

Méthode : Non renseigné
Référence nivelée : Marque d'inondation
Système altimétrique : NGF IGN 1969 (système normal)
Altitude de la référence (en m) : 130.800 m
Altitude calculée de l'eau (en m) : 130.8