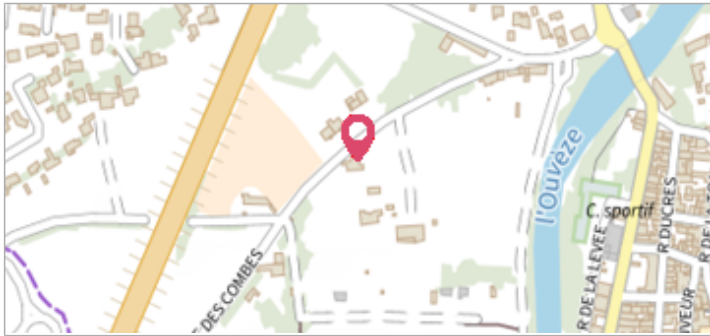


Commune : **GOULT**Rivière : **Le Coulon****5833 F La Grande Garrigue Sud****Commentaires** : - l'adresse du titre est obtenue par croisement entre la bd adresse et les coordonnées du site.**3**

Repère(s) sur le site

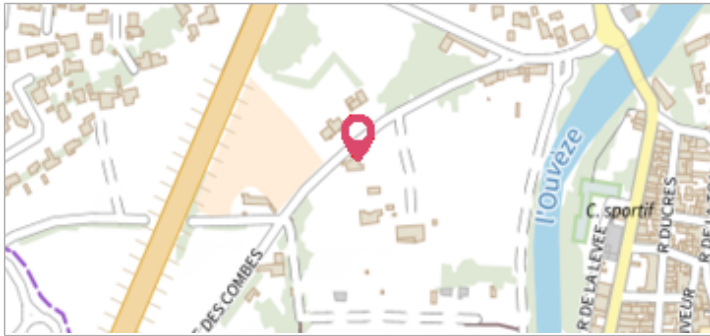
GÉNÉRAL**Unité de gestion** : Grand Delta**Code** : RepCrue_PACA84_1095**Date de mise à jour** : 16/06/2017**Auteur** : DREAL PACA**GÉOLOCALISATION****Coordonnées WGS84** : X: 5.21823902 / Y: 43.86104570**Coordonnées RGF93 (Lambert 93)** X: 878326.8 / Y: 6309397.96**Coordonnées RGF93 (ETRS89)** : X: 5.218239 / Y: 43.8610457**Code Hydro**: X34-0400**Rive de référence**: Non renseigné**1907**Nature de l'inondation : **Débordement de cours d'eau**Altitude calculée de l'eau : **135.9 m**Nature du repère : **Laisse d'inondation****Commentaires** : 84_Goult_Coulon_1907 Plus d'infos :http://carmen.developpement-durable.gouv.fr/IHM/metadata/PACA/Publication/Marques_Crues/Technique/84_Goult_Coulon_1907.pdf**GÉNÉRAL****Code** : RepCrue_PACA84_1095_1**Date de mise à jour** :**Auteur** : DREAL PACA

11/02/2021

MARQUE**Maximum de l'inondation** : Oui**Visibilité** : Non renseigné**État du repère** : Non renseigné**Pérennité** : Non renseigné**Repère calculé** : Non renseigné**PHEC** : Non renseigné**SOURCE DE REPÉRAGE : REPÈRES DE CRUES ISSUS DU RECENSEMENT MENÉ PAR LA DREAL PACA -****Type de repérage** : Source bibliographique**Organisme** : DREAL Provence-Alpes-Cote d'Azur**NIVELLEMENT INITIAL****Méthode** : Non renseigné**Référence nivelée** : Marque d'inondation**Système altimétrique** : NGF IGN 1969 (système normal)**Altitude de la référence (en m)** : 135.900 m**Altitude calculée de l'eau (en m)** : 135.9

Commune : **GOULT**Rivière : **Le Coulon****5833 F La Grande Garrigue Sud****Commentaires** : - l'adresse du titre est obtenue par croisement entre la bd adresse et les coordonnées du site.**3**

Repère(s) sur le site

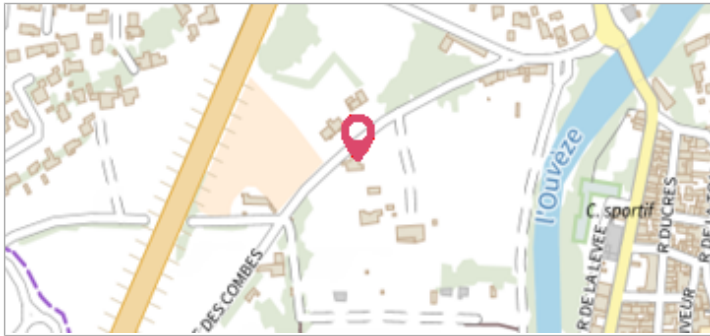
GÉNÉRAL**Unité de gestion** : Grand Delta**Code** : RepCrue_PACA84_1095**Date de mise à jour** : 16/06/2017**Auteur** : DREAL PACA**GÉOLOCALISATION****Coordonnées WGS84** : X: 5.21823902 / Y: 43.86104570**Coordonnées RGF93 (Lambert 93)** X: 878326.8 / Y: 6309397.96**Coordonnées RGF93 (ETRS89)** : X: 5.218239 / Y: 43.8610457**Code Hydro**: X34-0400**Rive de référence**: Non renseigné**20 Août 1925**Altitude calculée de l'eau : **136.4 m**Nature de l'inondation : **Débordement de cours d'eau**Nature du repère : **Laisse d'inondation****Commentaires** : 84_Goult_Coulon_1925-08_3 Plus d'infos :http://carmen.developpement-durable.gouv.fr/IHM/metadata/PACA/Publication/Marques_Crues/Technique/84_Goult_Coulon_1925-08_3.pdf**GÉNÉRAL****Code** : RepCrue_PACA84_1095_2**Date de mise à jour** :**Auteur** : DREAL PACA

11/02/2021

MARQUE**Maximum de l'inondation** : Oui**Visibilité** : Non renseigné**État du repère** : Non renseigné**Pérennité** : Non renseigné**Repère calculé** : Non renseigné**PHEC** : Non renseigné**SOURCE DE REPÉRAGE : REPÈRES DE CRUES ISSUS DU RECENSEMENT MENÉ PAR LA DREAL PACA -****Type de repérage** : Source bibliographique**Organisme** : DREAL Provence-Alpes-Cote d'Azur**NIVELLEMENT INITIAL****Méthode** : Non renseigné**Référence nivelée** : Marque d'inondation**Système altimétrique** : NGF IGN 1969 (système normal)**Altitude de la référence (en m)** : 136.400 m**Altitude calculée de l'eau (en m)** : 136.4

Commune : **GOULT**Rivière : **Le Coulon****5833 F La Grande Garrigue Sud****Commentaires** : - l'adresse du titre est obtenue par croisement entre la bd adresse et les coordonnées du site.**3**

Repère(s) sur le site

GÉNÉRAL**Unité de gestion** : Grand Delta**Code** : RepCrue_PACA84_1095**Date de mise à jour** : 16/06/2017**Auteur** : DREAL PACA**GÉOLOCALISATION****Coordonnées WGS84** : X: 5.21823902 / Y: 43.86104570**Coordonnées RGF93 (Lambert 93)** X: 878326.8 / Y: 6309397.96**Coordonnées RGF93 (ETRS89)** : X: 5.218239 / Y: 43.8610457**Code Hydro**: X34-0400**Rive de référence**: Non renseigné**1972**Nature de l'inondation : **Débordement de cours d'eau**Altitude calculée de l'eau : **133.34 m**Nature du repère : **Laisse d'inondation****Commentaires** : 84_Goult_Coulon_1972 Plus d'infos :http://carmen.developpement-durable.gouv.fr/IHM/metadata/PACA/Publication/Marques_Crues/Technique/84_Goult_Coulon_1972.pdf**GÉNÉRAL****Code** : RepCrue_PACA84_1095_3**Date de mise à jour** :**Auteur** : DREAL PACA

11/02/2021

MARQUE**Maximum de l'inondation** : Oui**Visibilité** : Non renseigné**État du repère** : Non renseigné**Pérennité** : Non renseigné**Repère calculé** : Non renseigné**PHEC** : Non renseigné**SOURCE DE REPÉRAGE : REPÈRES DE CRUES ISSUS DU RECENSEMENT MENÉ PAR LA DREAL PACA -****Type de repérage** : Source bibliographique**Organisme** : DREAL Provence-Alpes-Cote d'Azur**NIVELLEMENT INITIAL****Méthode** : Non renseigné**Référence nivelée** : Marque d'inondation**Système altimétrique** : NGF IGN 1969 (système normal)**Altitude de la référence (en m)** : 133.340 m**Altitude calculée de l'eau (en m)** : 133.34