


Commune : **CAVAILLON** | Rivière : **Le Coulon**

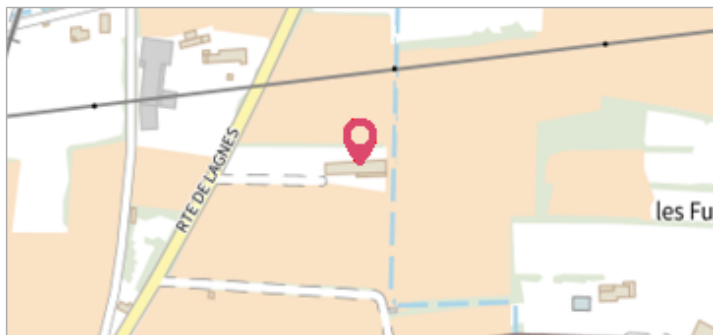
 **9056 Route de Lagnes**

Commentaires : - l'adresse du titre est obtenue par croisement entre la bd adresse et les coordonnées du site.

1 Repère(s) sur le site

GÉNÉRAL


Unité de gestion : Grand Delta
Code : RepCrue_PACA84_906 **Date de mise à jour :** 16/06/2017
Auteur : DREAL PACA



GÉOLOCALISATION

Coordonnées WGS84 : X: 5.05326802 / Y: 43.85277000
Coordonnées RGF93 (Lambert 93) X: 865091.61 / Y: 6308119.94
Coordonnées RGF93 (ETRS89) : X: 5.053268 / Y: 43.85277
Code Hydro: X34-0400 **Rive de référence:** Non renseigné



 **20 novembre 1951** Altitude calculée de l'eau : **73.09 m**

Nature de l'inondation : **Débordement de cours d'eau** Nature du repère : **Laisse d'inondation**

Commentaires : 84_Cavaillon_Coulon_1951-11_36 Plus d'infos : http://carmen.developpement-durable.gouv.fr/IHM/metadata/PACA/Publication/Marques_Crues/Technique/84_Cavaillon_Coulon_1951-11_36.pdf

GÉNÉRAL

Code : RepCrue_PACA84_906_1 **Date de mise à jour :** 11/02/2021
Auteur : DREAL PACA

MARQUE

Maximum de l'inondation : Oui
Visibilité : Non renseigné **État du repère :** Non renseigné
Pérennité : Non renseigné **Repère calculé :** Non renseigné
PHEC : Non renseigné

SOURCE DE REPÉRAGE : REPÈRES DE CRUES ISSUS DU RECENSEMENT MENÉ PAR LA DREAL PACA -

Type de repérage : Source bibliographique
Organisme(s) : DREAL Provence-Alpes-Cote d'Azur

NIVELLEMENT INITIAL

Méthode : Non renseigné
Référence nivelée : Marque d'inondation
Système altimétrique : NGF IGN 1969 (système normal)
Altitude de la référence (en m) : 73.090 m
Altitude calculée de l'eau (en m) : 73.09