	Commune : CAVAILLON	Rivière : La Durance
147 Rue Jean Aicard		
Commentaires : - l'adresse du titre est obtenue par croisement entre la bd adresse et les coordonnées du site.		3 Repère(s) sur le site


GÉNÉRAL

Unité de gestion : Grand Delta
Code : RepCrue_PACA84_822 **Date de mise à jour :** 16/06/2017
Auteur : DREAL PACA



GÉOLOCALISATION

Coordonnées WGS84 : X: 5.03191158 / Y: 43.82735010
Coordonnées RGF93 (Lambert 93) X: 863447.52 / Y: 6305251.73
Coordonnées RGF93 (ETRS89) : X: 5.0319116 / Y: 43.8273501
Code Hydro: X--0000 **Rive de référence:** Non renseigné

	11 octobre 1976	Altitude calculée de l'eau : non déterminé
Nature de l'inondation : Débordement de cours d'eau		Nature du repère : Laisse d'inondation

Commentaires : 84_Cavaillon_Durance_1976-10 Plus d'infos : http://carmen.developpement-durable.gouv.fr/IHM/metadata/PACA/Publication/Marques_Crues/Technique/84_Cavaillon_Durance_1976-10.pdf

GÉNÉRAL

Code : RepCrue_PACA84_822_1 **Date de mise à jour :** 11/02/2021
Auteur : DREAL PACA



MARQUE


Maximum de l'inondation : Oui
Visibilité : Non renseigné **État du repère :** Non renseigné
Pérennité : Non renseigné **Repère calculé :** Non renseigné
PHEC : Non renseigné

SOURCE DE REPÉRAGE : REPÈRES DE CRUES ISSUS DU RECENSEMENT MENÉ PAR LA DREAL PACA -

Type de repérage : Source bibliographique
Organisme(s) : DREAL Provence-Alpes-Cote d'Azur

NIVELLEMENT INITIAL

Méthode : Non renseigné
Référence nivelée : Autre type de référence
Système altimétrique : NGF IGN 1969 (système normal)
Différence entre le niveau d'eau et la référence (en m) : 3.460 m

	Commune : CAVAILLON	Rivière : La Durance
147 Rue Jean Aicard		3 Repère(s) sur le site
Commentaires : - l'adresse du titre est obtenue par croisement entre la bd adresse et les coordonnées du site.		


GÉNÉRAL

Unité de gestion : Grand Delta
Code : RepCrue_PACA84_822 **Date de mise à jour** : 16/06/2017
Auteur : DREAL PACA



GÉOLOCALISATION

Coordonnées WGS84 : X: 5.03191158 / Y: 43.82735010
Coordonnées RGF93 (Lambert 93) X: 863447.52 / Y: 6305251.73
Coordonnées RGF93 (ETRS89) : X: 5.0319116 / Y: 43.8273501
Code Hydro: X---0000 **Rive de référence**: Non renseigné

	2 octobre 1993	Altitude calculée de l'eau : non déterminé
Nature de l'inondation : Débordement de cours d'eau		Nature du repère : Laisse d'inondation

Commentaires : 84_Cavaillon_Durance_1993-10 Plus d'infos : http://carmen.developpement-durable.gouv.fr/IHM/metadata/PACA/Publication/Marques_Crues/Technique/84_Cavaillon_Durance_1993-10.pdf

GÉNÉRAL

Code : RepCrue_PACA84_822_2 **Date de mise à jour** : 11/02/2021
Auteur : DREAL PACA



MARQUE


Maximum de l'inondation : Oui
Visibilité : Non renseigné **État du repère** : Non renseigné
Pérennité : Non renseigné **Repère calculé** : Non renseigné
PHEC : Non renseigné

SOURCE DE REPÉRAGE : REPÈRES DE CRUES ISSUS DU RECENSEMENT MENÉ PAR LA DREAL PACA -

Type de repérage : Source bibliographique
Organisme(s) : DREAL Provence-Alpes-Cote d'Azur

NIVELLEMENT INITIAL

Méthode : Non renseigné
Référence nivelée : Autre type de référence
Système altimétrique : NGF IGN 1969 (système normal)
Différence entre le niveau d'eau et la référence (en m) : 4.360 m

	Commune : CAVAILLON	Rivière : La Durance
147 Rue Jean Aicard		
Commentaires : - l'adresse du titre est obtenue par croisement entre la bd adresse et les coordonnées du site.		3 Repère(s) sur le site


GÉNÉRAL

Unité de gestion : Grand Delta
Code : RepCrue_PACA84_822 **Date de mise à jour :** 16/06/2017
Auteur : DREAL PACA



GÉOLOCALISATION


Coordonnées WGS84 : X: 5.03191158 / Y: 43.82735010
Coordonnées RGF93 (Lambert 93) X: 863447.52 / Y: 6305251.73
Coordonnées RGF93 (ETRS89) : X: 5.0319116 / Y: 43.8273501
Code Hydro: X---0000 **Rive de référence:** Non renseigné

	6 janvier 1994	Altitude calculée de l'eau : non déterminé
Nature de l'inondation : Débordement de cours d'eau		Nature du repère : Laisse d'inondation

Commentaires : 84_Cavaillon_Durance_1994-01_02 Plus d'infos : http://carmen.developpement-durable.gouv.fr/IHM/metadata/PACA/Publication/Marques_Crues/Technique/84_Cavaillon_Durance_1994-01_02.pdf

GÉNÉRAL

Code : RepCrue_PACA84_822_3 **Date de mise à jour :** 11/02/2021
Auteur : DREAL PACA



MARQUE

Maximum de l'inondation : Oui
Visibilité : Non renseigné **État du repère :** Non renseigné
Pérennité : Non renseigné **Repère calculé :** Non renseigné
PHEC : Non renseigné

SOURCE DE REPÉRAGE : REPÈRES DE CRUES ISSUS DU RECENSEMENT MENÉ PAR LA DREAL PACA -

Type de repérage : Source bibliographique
Organisme(s) : DREAL Provence-Alpes-Cote d'Azur

NIVELLEMENT INITIAL

Méthode : Non renseigné
Référence nivelée : Autre type de référence
Système altimétrique : NGF IGN 1969 (système normal)
Différence entre le niveau d'eau et la référence (en m) : 5.300 m