	Commune : CAVAILLON	Rivière : Le Coulon
<h2 style="margin: 0;">7 C Route des Vignères</h2>		

Commentaires : Salette, de (ruisseau) - l'adresse du titre est obtenue par croisement entre la bd adresse et les coordonnées du site.	2 Repère(s) sur le site
--	--------------------------------


GÉNÉRAL

Unité de gestion : Grand Delta
Code : RepCrue_PACA84_811 **Date de mise à jour** : 16/06/2017
Auteur : DREAL PACA



GÉOLOCALISATION


Coordonnées WGS84 : X: 5.02962488 / Y: 43.85810640
Coordonnées RGF93 (Lambert 93) X: 863175.78 / Y: 6308663.59
Coordonnées RGF93 (ETRS89) : X: 5.0296249 / Y: 43.8581064
Code Hydro: X34-0400 **Rive de référence**: Non renseigné

	1960 Nature de l'inondation : Débordement de cours d'eau	Altitude calculée de l'eau : 67.99 m Nature du repère : Laisse d'inondation
--	---	--

Commentaires : 84_Cavaillon_Coulon_1960_1 Plus d'infos : http://carmen.developpement-durable.gouv.fr/IHM/metadata/PACA/Publication/Marques_Crues/Technique/84_Cavaillon_Coulon_1960_1.pdf

GÉNÉRAL

Code : RepCrue_PACA84_811_1 **Date de mise à jour** : 11/02/2021
Auteur : DREAL PACA



MARQUE


Maximum de l'inondation : Oui
Visibilité : Non renseigné **État du repère** : Non renseigné
Pérennité : Non renseigné **Repère calculé** : Non renseigné
PHEC : Non renseigné

SOURCE DE REPÉRAGE : REPÈRES DE CRUES ISSUS DU RECENSEMENT MENÉ PAR LA DREAL PACA -

Type de repérage : Source bibliographique
Organisme(s) : DREAL Provence-Alpes-Cote d'Azur

NIVELLEMENT INITIAL

Méthode : Non renseigné
Référence nivelée : Marque d'inondation
Système altimétrique : NGF IGN 1969 (système normal)
Altitude de la référence (en m) : 67.990 m
Altitude calculée de l'eau (en m) : 67.99

	Commune : CAVAILLON	Rivière : Le Coulon
<h2>7 C Route des Vignères</h2>		

Commentaires : Salette, de (ruisseau) - l'adresse du titre est obtenue par croisement entre la bd adresse et les coordonnées du site.	2 Repère(s) sur le site
--	--------------------------------


GÉNÉRAL

Unité de gestion : Grand Delta
Code : RepCrue_PACA84_811 **Date de mise à jour** : 16/06/2017
Auteur : DREAL PACA



GÉOLOCALISATION


Coordonnées WGS84 : X: 5.02962488 / Y: 43.85810640
Coordonnées RGF93 (Lambert 93) X: 863175.78 / Y: 6308663.59
Coordonnées RGF93 (ETRS89) : X: 5.0296249 / Y: 43.8581064
Code Hydro: X34-0400 **Rive de référence**: Non renseigné

	1972 Nature de l'inondation : Débordement de cours d'eau	Altitude calculée de l'eau : 67.44 m Nature du repère : Laisse d'inondation
--	---	--

Commentaires : 84_Cavaillon_Coulon_1972_1 Plus d'infos : http://carmen.developpement-durable.gouv.fr/IHM/metadata/PACA/Publication/Marques_Crues/Technique/84_Cavaillon_Coulon_1972_1.pdf

GÉNÉRAL

Code : RepCrue_PACA84_811_2 **Date de mise à jour** : 11/02/2021
Auteur : DREAL PACA



MARQUE

Maximum de l'inondation : Oui
Visibilité : Non renseigné **État du repère** : Non renseigné
Pérennité : Non renseigné **Repère calculé** : Non renseigné
PHEC : Non renseigné

SOURCE DE REPÉRAGE : REPÈRES DE CRUES ISSUS DU RECENSEMENT MENÉ PAR LA DREAL PACA -

Type de repérage : Source bibliographique
Organisme(s) : DREAL Provence-Alpes-Cote d'Azur

NIVELLEMENT INITIAL

Méthode : Non renseigné
Référence nivelée : Marque d'inondation
Système altimétrique : NGF IGN 1969 (système normal)
Altitude de la référence (en m) : 67.440 m
Altitude calculée de l'eau (en m) : 67.44