
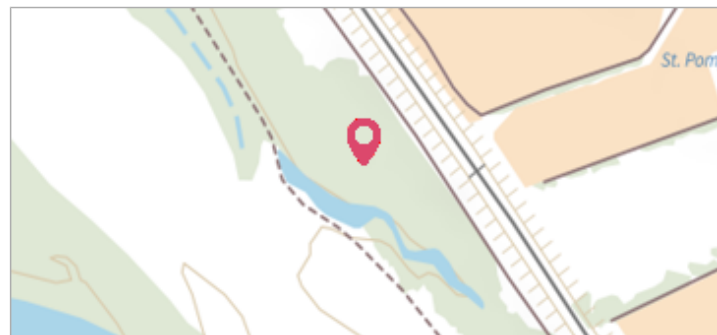


| | | |
|---|----------------------------|-----------------------------|
|  | Commune : CAVAILLON | Rivière : La Durance |
| <h2 style="margin: 0;">9054 Les Iscles du Temple</h2> | | |

| | | |
|--|---|-----------------------|
| Commentaires : Lauchun (ruisseau) - l'adresse du titre est obtenue par croisement entre la bd adresse et les coordonnées du site. | 1 | Repère(s) sur le site |
|--|---|-----------------------|


GÉNÉRAL

Unité de gestion : Grand Delta
Code : RepCrue_PACA84_739 **Date de mise à jour :** 16/06/2017
Auteur : DREAL PACA



GÉOLOCALISATION

Coordonnées WGS84 : X: 5.00465204 / Y: 43.84508610
Coordonnées RGF93 (Lambert 93) X: 861205.2 / Y: 6307165.93
Coordonnées RGF93 (ETRS89) : X: 5.004652 / Y: 43.8450861
Code Hydro: X---0000 **Rive de référence:** Non renseigné

| | | |
|--|--|---|
|  | <h3 style="margin: 0;">6 janvier 1994</h3> | Altitude calculée de l'eau : 60.65 m |
| Nature de l'inondation : Débordement de cours d'eau | | Nature du repère : Laisse d'inondation |

Commentaires : 84_Cavaillon_Durance_1994-01_13 Plus d'infos : http://carmen.developpement-durable.gouv.fr/IHM/metadata/PACA/Publication/Marques_Crues/Technique/84_Cavaillon_Durance_1994-01_13.pdf

GÉNÉRAL

Code : RepCrue_PACA84_739_1 **Date de mise à jour :** 11/02/2021
Auteur : DREAL PACA



MARQUE

Maximum de l'inondation : Oui
Visibilité : Non renseigné **État du repère :** Non renseigné
Pérennité : Non renseigné **Repère calculé :** Non renseigné
PHEC : Non renseigné

SOURCE DE REPÉRAGE : REPÈRES DE CRUES ISSUS DU RECENSEMENT MENÉ PAR LA DREAL PACA -

Type de repérage : Source bibliographique
Organisme(s) : DREAL Provence-Alpes-Cote d'Azur

NIVELLEMENT INITIAL

Méthode : Non renseigné
Référence nivelée : Marque d'inondation
Système altimétrique : NGF IGN 1969 (système normal)
Altitude de la référence (en m) : 60.650 m
Altitude calculée de l'eau (en m) : 60.65