	Commune : <b>CAUMONT-SUR-DURANCE</b>	Rivière : <b>La Durance</b>
<h2 style="margin: 0;">Les Iscles du Loup #2</h2>		

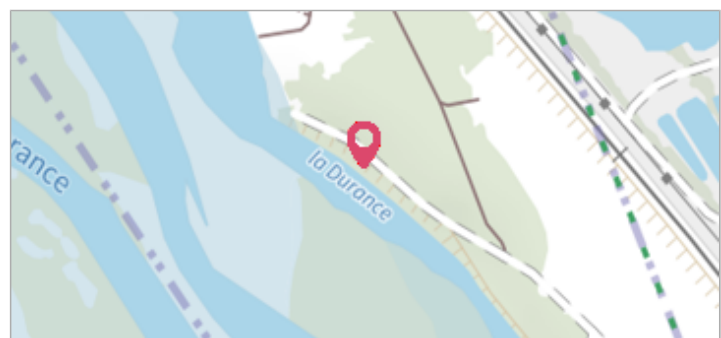
**Commentaires :** - l'adresse du titre est obtenue par croisement entre la bd adresse et les coordonnées du site.

**1** Repère(s) sur le site

**GÉNÉRAL**

---


**Unité de gestion :** Grand Delta  
**Code :** RepCrue\_PACA84\_661      **Date de mise à jour :** 16/06/2017  
**Auteur :** DREAL PACA



**GÉOLOCALISATION**

---

**Coordonnées WGS84 :** X: 4.98104338 / Y: 43.86455360  
**Coordonnées RGF93 (Lambert 93) :** X: 859252.83 / Y: 6309280.59  
**Coordonnées RGF93 (ETRS89) :** X: 4.9810434 / Y: 43.8645536  
**Code Hydro:** X--0000      **Rive de référence:** Non renseigné


	<b>Mai 2008</b>	Altitude calculée de l'eau : <b>52.91 m</b>
Nature de l'inondation : <b>Débordement de cours d'eau</b>		Nature du repère : <b>Laisse d'inondation</b>

**Commentaires :** 84\_CaumontSurDurance\_Durance\_2008-05\_1 Plus d'infos : [http://carmen.developpement-durable.gouv.fr/IHM/metadata/PACA/Publication/Marques\\_Crues/Technique/84\\_CaumontSurDurance\\_Durance\\_2008-05\\_1.pdf](http://carmen.developpement-durable.gouv.fr/IHM/metadata/PACA/Publication/Marques_Crues/Technique/84_CaumontSurDurance_Durance_2008-05_1.pdf)

**GÉNÉRAL**

---

**Code :** RepCrue\_PACA84\_661\_1      **Date de mise à jour :** 11/02/2021  
**Auteur :** DREAL PACA



**MARQUE**

---

**Maximum de l'inondation :** Oui  
**Visibilité :** Non renseigné      **État du repère :** Non renseigné  
**Pérennité :** Non renseigné      **Repère calculé :** Non renseigné  
**PHEC :** Non renseigné

**SOURCE DE REPÉRAGE : REPÈRES DE CRUES ISSUS DU RECENSEMENT MENÉ PAR LA DREAL PACA -**

---

**Type de repérage :** Source bibliographique  
**Organisme(s) :** DREAL Provence-Alpes-Cote d'Azur

**NIVELLEMENT INITIAL**

---

**Méthode :** Non renseigné  
**Référence nivelée :** Marque d'inondation  
**Système altimétrique :** NGF IGN 1969 (système normal)  
**Altitude de la référence (en m) :** 52.910 m  
**Altitude calculée de l'eau (en m) :** 52.91