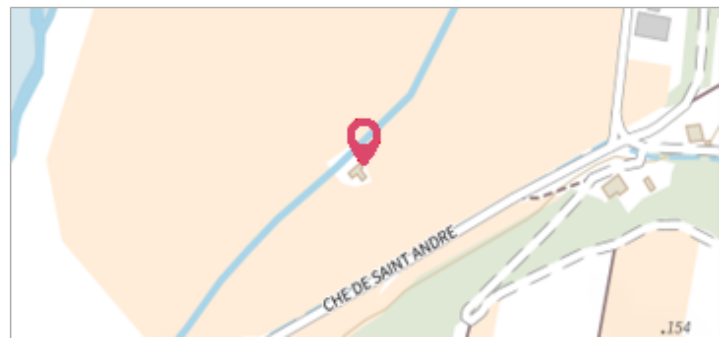
	Commune : GIGONDAS	Rivière : L' Ouvèze
5257 Chemin de Saint-André		

Commentaires : Mayre de la feyssemianne - l'adresse du titre est obtenue par croisement entre la bd adresse et les coordonnées du site.	1	Repère(s) sur le site
--	---	-----------------------


GÉNÉRAL

Unité de gestion : Grand Delta
Code : RepCrue_PACA84_649 **Date de mise à jour :** 16/06/2017
Auteur : DREAL PACA



GÉOLOCALISATION


Coordonnées WGS84 : X: 4.97660055 / Y: 44.18006430
Coordonnées RGF93 (Lambert 93) X: 858018.3 / Y: 6344317.36
Coordonnées RGF93 (ETRS89) : X: 4.9766006 / Y: 44.1800643
Code Hydro: V6--0200 **Rive de référence:** Non renseigné

	22 septembre 1992	Altitude calculée de l'eau : 113.33 m
Nature de l'inondation : Débordement de cours d'eau		Nature du repère : Laisse d'inondation

Commentaires : 84_Gigondas_Ouveze_1992-09_1 Plus d'infos : http://carmen.developpement-durable.gouv.fr/IHM/metadata/PACA/Publication/Marques_Crues/Technique/84_Gigondas_Ouveze_1992-09_1.pdf

GÉNÉRAL

Code : RepCrue_PACA84_649_1 **Date de mise à jour :** 11/02/2021
Auteur : DREAL PACA



MARQUE

Maximum de l'inondation : Oui
Visibilité : Non renseigné **État du repère :** Non renseigné
Pérennité : Non renseigné **Repère calculé :** Non renseigné
PHEC : Non renseigné

SOURCE DE REPÉRAGE : REPÈRES DE CRUES ISSUS DU RECENSEMENT MENÉ PAR LA DREAL PACA -

Type de repérage : Source bibliographique
Organisme(s) : DREAL Provence-Alpes-Cote d'Azur

NIVELLEMENT INITIAL

Méthode : Non renseigné
Référence nivelée : Marque d'inondation
Système altimétrique : NGF IGN 1969 (système normal)
Altitude de la référence (en m) : 113.330 m
Altitude calculée de l'eau (en m) : 113.33