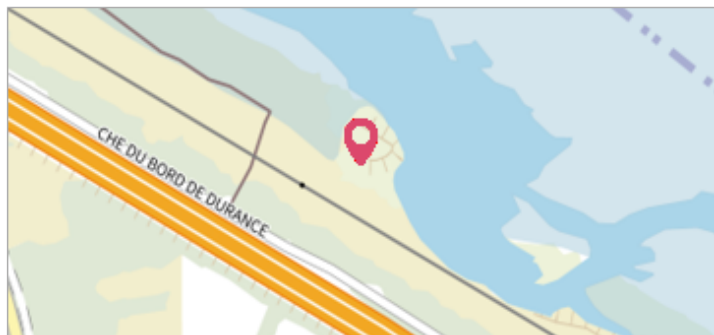

	Commune : CABANNES	Rivière : La Durance
Le Troussa		
Commentaires : - l'adresse du titre est obtenue par croisement entre la bd adresse et les coordonnées du site.		2 Repère(s) sur le site


GÉNÉRAL	
Unité de gestion : Grand Delta	
Code : RepCrue_PACA13_344	Date de mise à jour : 16/06/2017
Auteur : DREAL PACA	



GÉOLOCALISATION	
Coordonnées WGS84 : X: 4.96444942 / Y: 43.86958750	
Coordonnées RGF93 (Lambert 93) X: 857905.23 / Y: 6309806.47	
Coordonnées RGF93 (ETRS89) : X: 4.9644494 / Y: 43.8695875	
Code Hydro: X--0000	Rive de référence: Non renseigné

	6 janvier 1994	Altitude calculée de l'eau : 50.4 m
Nature de l'inondation : Débordement de cours d'eau		Nature du repère : Laisse d'inondation
Commentaires : 13_Cabannes_Durance_1994-01_03 Plus d'infos : http://carmen.developpement-durable.gouv.fr/IHM/metadata/PACA/Publication/Marques_Crues/Technique/13_Cabannes_Durance_1994-01_03.pdf		


GÉNÉRAL	
Code : RepCrue_PACA13_344_1	Date de mise à jour : 11/02/2021
Auteur : DREAL PACA	



MARQUE	
Maximum de l'inondation : Oui	
Visibilité : Non renseigné	État du repère : Non renseigné
Pérennité : Non renseigné	Repère calculé : Non renseigné
PHEC : Non renseigné	

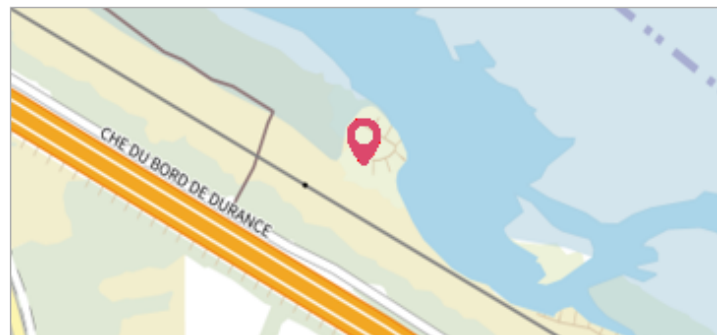
SOURCE DE REPÉRAGE : REPÈRES DE CRUES ISSUS DU RECENSEMENT MENÉ PAR LA DREAL PACA -	
Type de repérage : Source bibliographique	
Organisme(s) : DREAL Provence-Alpes-Cote d'Azur	

NIVELLEMENT INITIAL	
Méthode : Non renseigné	
Référence nivelée : Marque d'inondation	
Système altimétrique : NGF IGN 1969 (système normal)	
Altitude de la référence (en m) : 50.400 m	
Altitude calculée de l'eau (en m) : 50.4	

	Commune : CABANNES	Rivière : La Durance
Le Troussa		
Commentaires : - l'adresse du titre est obtenue par croisement entre la bd adresse et les coordonnées du site.		2 Repère(s) sur le site


GÉNÉRAL

Unité de gestion : Grand Delta
Code : RepCrue_PACA13_344 **Date de mise à jour** : 16/06/2017
Auteur : DREAL PACA



GÉOLOCALISATION

Coordonnées WGS84 : X: 4.96444942 / Y: 43.86958750
Coordonnées RGF93 (Lambert 93) X: 857905.23 / Y: 6309806.47
Coordonnées RGF93 (ETRS89) : X: 4.9644494 / Y: 43.8695875
Code Hydro: X---0000 **Rive de référence**: Non renseigné

	6 janvier 1994	Altitude calculée de l'eau : 50.4 m
Nature de l'inondation : Débordement de cours d'eau		Nature du repère : Laisse d'inondation

Commentaires : 13_Cabannes_Durance_1994-01_30 Plus d'infos : http://carmen.developpement-durable.gouv.fr/IHM/metadata/PACA/Publication/Marques_Crues/Technique/13_Cabannes_Durance_1994-01_30.pdf

GÉNÉRAL

Code : RepCrue_PACA13_344_2 **Date de mise à jour** : 11/02/2021
Auteur : DREAL PACA



MARQUE

Maximum de l'inondation : Oui
Visibilité : Non renseigné **État du repère** : Non renseigné
Pérennité : Non renseigné **Repère calculé** : Non renseigné
PHEC : Non renseigné

SOURCE DE REPÉRAGE : REPÈRES DE CRUES ISSUS DU RECENSEMENT MENÉ PAR LA DREAL PACA -

Type de repérage : Source bibliographique
Organisme(s) : DREAL Provence-Alpes-Cote d'Azur

NIVELLEMENT INITIAL

Méthode : Non renseigné
Référence nivelée : Marque d'inondation
Système altimétrique : NGF IGN 1969 (système normal)
Altitude de la référence (en m) : 50.400 m
Altitude calculée de l'eau (en m) : 50.4