


| | | |
|---|--------------------------------------|-----------------------------|
|  | Commune : CAUMONT-SUR-DURANCE | Rivière : La Durance |
| Proche 91 Chemin des Vallabrègues | | |

| | |
|--|--------------------------------|
| Commentaires : Sorgue de velleron, la (rivière) - l'adresse du titre est obtenue par croisement entre la bd adresse et les coordonnées du site. | 1 Repère(s) sur le site |
|--|--------------------------------|


GÉNÉRAL

Unité de gestion : Grand Delta
Code : RepCrue_PACA84_507 **Date de mise à jour :** 16/06/2017
Auteur : DREAL PACA



GÉOLOCALISATION



Coordonnées WGS84 : X: 4.93809786 / Y: 43.88384900
Coordonnées RGF93 (Lambert 93) X: 855748.59 / Y: 6311338.39
Coordonnées RGF93 (ETRS89) : X: 4.9380979 / Y: 43.883849
Code Hydro: X---0000 **Rive de référence:** Non renseigné

| | | |
|--|---|--|
|  | 6 janvier 1994 Nature de l'inondation : Débordement de cours d'eau | Altitude calculée de l'eau : 45.36 m Nature du repère : Laisse d'inondation |
|--|---|--|

Commentaires : 84_CaumontSurDurance_Durance_1994-01_13 Plus d'infos : http://carmen.developpement-durable.gouv.fr/IHM/metadata/PACA/Publication/Marques_Crues/Technique/84_CaumontSurDurance_Durance_1994-01_13.pdf

GÉNÉRAL

Code : RepCrue_PACA84_507_1 **Date de mise à jour :** 11/02/2021
Auteur : DREAL PACA



MARQUE

Maximum de l'inondation : Oui
Visibilité : Non renseigné **État du repère :** Non renseigné
Pérennité : Non renseigné **Repère calculé :** Non renseigné
PHEC : Non renseigné

SOURCE DE REPÉRAGE : REPÈRES DE CRUES ISSUS DU RECENSEMENT MENÉ PAR LA DREAL PACA -

Type de repérage : Source bibliographique
Organisme(s) : DREAL Provence-Alpes-Cote d'Azur

NIVELLEMENT INITIAL

Méthode : Non renseigné
Référence nivelée : Marque d'inondation
Système altimétrique : NGF IGN 1969 (système normal)
Altitude de la référence (en m) : 45.360 m
Altitude calculée de l'eau (en m) : 45.36