
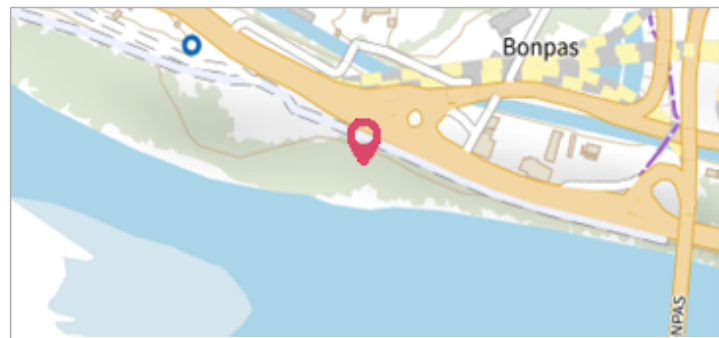


| | | |
|---|--------------------------|--------------------------------|
|  | Commune : AVIGNON | Rivière : La Durance |
| 9110 F Route de Marseille | | |
| Commentaires : - l'adresse du titre est obtenue par croisement entre la bd adresse et les coordonnées du site. | | 1 Repère(s) sur le site |


GÉNÉRAL

Unité de gestion : Grand Delta
Code : RepCrue_PACA84_438 **Date de mise à jour** : 16/06/2017
Auteur : DREAL PACA



GÉOLOCALISATION


Coordonnées WGS84 : X: 4.91256204 / Y: 43.88950280
Coordonnées RGF93 (Lambert 93) X: 853681.68 / Y: 6311916.42
Coordonnées RGF93 (ETRS89) : X: 4.912562 / Y: 43.8895028
Code Hydro: X---0000 **Rive de référence**: Non renseigné

| | | |
|---|-----------------------|---|
|  | 6 Janvier 1994 | Altitude calculée de l'eau : 40.15 m |
| Nature de l'inondation : Débordement de cours d'eau | | Nature du repère : Laisse d'inondation |

Commentaires : 84_Avignon_Durance_1994-01_11 Plus d'infos : http://carmen.developpement-durable.gouv.fr/IHM/metadata/PACA/Publication/Marques_Crues/Technique/84_Avignon_Durance_1994-01_11.pdf

GÉNÉRAL

Code : RepCrue_PACA84_438_1 **Date de mise à jour** : 11/02/2021
Auteur : DREAL PACA



MARQUE

Maximum de l'inondation : Oui
Visibilité : Non renseigné **État du repère** : Non renseigné
Pérennité : Non renseigné **Repère calculé** : Non renseigné
PHEC : Non renseigné

SOURCE DE REPÉRAGE : REPÈRES DE CRUES ISSUS DU RECENSEMENT MENÉ PAR LA DREAL PACA -

Type de repérage : Source bibliographique
Organisme : DREAL Provence-Alpes-Cote d'Azur

NIVELLEMENT INITIAL

Méthode : Non renseigné
Référence nivelée : Marque d'inondation
Système altimétrique : NGF IGN 1969 (système normal)
Altitude de la référence (en m) : 40.150 m
Altitude calculée de l'eau (en m) : 40.15