
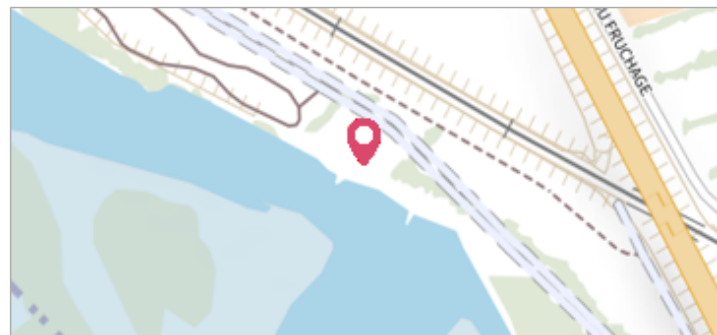


|  |                          |                                |
|--|--------------------------|--------------------------------|
|                               | Commune : <b>AVIGNON</b> | Rivière : <b>La Durance</b>    |
| <h2 style="margin: 0;">Proche Chemin de la Croix d'Or</h2>   |                          |                                |
| Commentaires : - l'adresse du titre est obtenue par croisement entre la bd adresse et les coordonnées du site. |                          | <b>1</b> Repère(s) sur le site |

**GÉNÉRAL**

---


**Unité de gestion :** Grand Delta  
**Code :** RepCrue\_PACA84\_367      **Date de mise à jour :** 16/06/2017  
**Auteur :** DREAL PACA



**GÉOLOCALISATION**

---

**Coordonnées WGS84 :** X: 4.89404322 / Y: 43.89805340  
**Coordonnées RGF93 (Lambert 93) :** X: 852171.12 / Y: 6312830.41  
**Coordonnées RGF93 (ETRS89) :** X: 4.8940432 / Y: 43.8980534  
**Code Hydro:** X---0000      **Rive de référence:** Non renseigné

|  |                       |   |
|--|-----------------------|---|
|  | <b>6 janvier 1994</b> | Altitude calculée de l'eau : <b>36.16 m</b>   |
| Nature de l'inondation : <b>Débordement de cours d'eau</b>                         |                       | Nature du repère : <b>Laisse d'inondation</b> |

**Commentaires :** 84\_Avignon\_Durance\_1994-01\_14 Plus d'infos : [http://carmen.developpement-durable.gouv.fr/IHM/metadata/PACA/Publication/Marques\\_Crues/Technique/84\\_Avignon\\_Durance\\_1994-01\\_14.pdf](http://carmen.developpement-durable.gouv.fr/IHM/metadata/PACA/Publication/Marques_Crues/Technique/84_Avignon_Durance_1994-01_14.pdf)

**GÉNÉRAL**

---

**Code :** RepCrue\_PACA84\_367\_1      **Date de mise à jour :** 11/02/2021  
**Auteur :** DREAL PACA



**MARQUE**

---

**Maximum de l'inondation :** Oui  
**Visibilité :** Non renseigné      **État du repère :** Non renseigné  
**Pérennité :** Non renseigné      **Repère calculé :** Non renseigné  
**PHEC :** Non renseigné

**SOURCE DE REPÉRAGE : REPÈRES DE CRUES ISSUS DU RECENSEMENT MENÉ PAR LA DREAL PACA -**

---

**Type de repérage :** Source bibliographique  
**Organisme(s) :** DREAL Provence-Alpes-Cote d'Azur

**NIVELLEMENT INITIAL**

---

**Méthode :** Non renseigné  
**Référence nivelée :** Marque d'inondation  
**Système altimétrique :** NGF IGN 1969 (système normal)  
**Altitude de la référence (en m) :** 36.160 m  
**Altitude calculée de l'eau (en m) :** 36.16