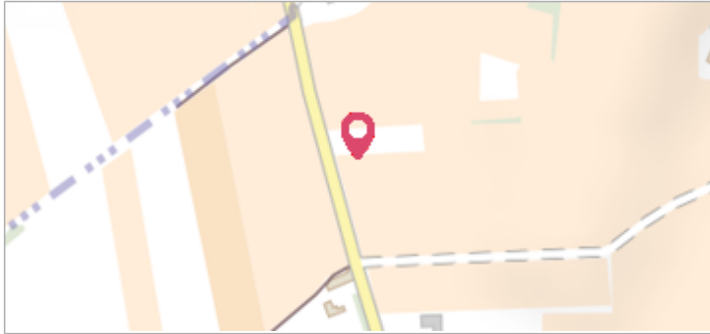


Commune : **JONQUIERES**Rivière : **L' Ouvèze****2972 Route de Camaret****Commentaires** : - l'adresse du titre est obtenue par croisement entre la bd adresse et les coordonnées du site.**2**

Repère(s) sur le site

**GÉNÉRAL****Unité de gestion** : Grand Delta**Code** : RepCrue\_PACA84\_362**Date de mise à jour** : 16/06/2017**Auteur** : DREAL PACA**GÉOLOCALISATION****Coordonnées WGS84** : X: 4.89115941 / Y: 44.14113720**Coordonnées RGF93 (Lambert 93)** X: 851292.66 / Y: 6339826.42**Coordonnées RGF93 (ETRS89)** : X: 4.8911594 / Y: 44.1411372**Code Hydro**: V6--0200**Rive de référence**: Non renseigné**8 Septembre 2002**Altitude calculée de l'eau : **non déterminé**Nature de l'inondation : **Débordement de cours d'eau**Nature du repère : **Laisse d'inondation****Commentaires** : 84\_Jonquieres\_Ouveze\_2002-09\_2 Plus d'infos :[http://carmen.developpement-durable.gouv.fr/IHM/metadata/PACA/Publication/Marques\\_Crues/Technique/84\\_Jonquieres\\_Ouveze\\_2002-09\\_2.pdf](http://carmen.developpement-durable.gouv.fr/IHM/metadata/PACA/Publication/Marques_Crues/Technique/84_Jonquieres_Ouveze_2002-09_2.pdf)**GÉNÉRAL****Code** : RepCrue\_PACA84\_362\_1**Date de mise à jour** :**Auteur** : DREAL PACA

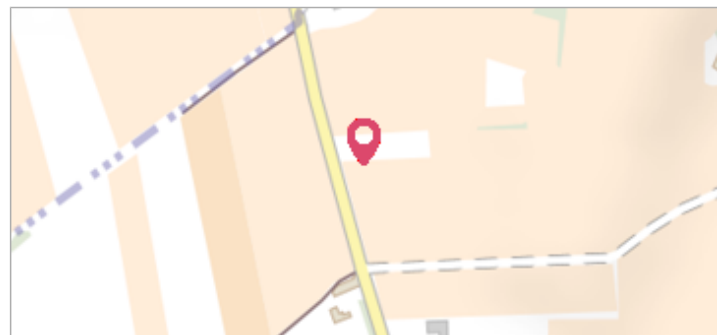
11/02/2021

**MARQUE****Maximum de l'inondation** : Oui**Visibilité** : Non renseigné**État du repère** : Non renseigné**Pérennité** : Non renseigné**Repère calculé** : Non renseigné**PHEC** : Non renseigné**SOURCE DE REPÉRAGE : REPÈRES DE CRUES ISSUS DU RECENSEMENT MENÉ PAR LA DREAL PACA -****Type de repérage** : Source bibliographique**Organisme** : DREAL Provence-Alpes-Cote d'Azur**NIVELLEMENT INITIAL****Méthode** : Non renseigné**Référence nivelée** : Autre type de référence**Système altimétrique** : NGF IGN 1969 (système normal)**Différence entre le niveau d'eau et la référence (en m)** : 1.000 m

Commune : **JONQUIERES** | Rivière : **L' Ouvèze**  
**2972 Route de Camaret**

**Commentaires :** - l'adresse du titre est obtenue par croisement entre la bd adresse et les coordonnées du site. **2** Repère(s) sur le site

**GÉNÉRAL**  
**Unité de gestion :** Grand Delta  
**Code :** RepCrue\_PACA84\_362 **Date de mise à jour :** 16/06/2017  
**Auteur :** DREAL PACA




**GÉOLOCALISATION**  
**Coordonnées WGS84 :** X: 4.89115941 / Y: 44.14113720  
**Coordonnées RGF93 (Lambert 93) X:** 851292.66 / Y: 6339826.42  
**Coordonnées RGF93 (ETRS89) :** X: 4.8911594 / Y: 44.1411372  
**Code Hydro:** V6--0200 **Rive de référence:** Non renseigné

**1<sup>er</sup> Décembre 2003** Altitude calculée de l'eau : **non déterminé**  
 Nature de l'inondation : **Débordement de cours d'eau** Nature du repère : **Laisse d'inondation**

**Commentaires :** 84\_Jonquieres\_Ouveze\_2003-12\_2 Plus d'infos : [http://carmen.developpement-durable.gouv.fr/IHM/metadata/PACA/Publication/Marques\\_Crues/Technique/84\\_Jonquieres\\_Ouveze\\_2003-12\\_2.pdf](http://carmen.developpement-durable.gouv.fr/IHM/metadata/PACA/Publication/Marques_Crues/Technique/84_Jonquieres_Ouveze_2003-12_2.pdf)

**GÉNÉRAL**  
**Code :** RepCrue\_PACA84\_362\_2 **Date de mise à jour :** 11/02/2021  
**Auteur :** DREAL PACA



**MARQUE**  
**Maximum de l'inondation :** Oui  
**Visibilité :** Non renseigné **État du repère :** Non renseigné  
**Pérennité :** Non renseigné **Repère calculé :** Non renseigné  
**PHEC :** Non renseigné

**SOURCE DE REPÉRAGE : REPÈRES DE CRUES ISSUS DU RECENSEMENT MENÉ PAR LA DREAL PACA -**  
**Type de repérage :** Source bibliographique  
**Organisme :** DREAL Provence-Alpes-Cote d'Azur

**NIVELLEMENT INITIAL**  
**Méthode :** Non renseigné  
**Référence nivelée :** Autre type de référence  
**Système altimétrique :** NGF IGN 1969 (système normal)  
**Différence entre le niveau d'eau et la référence (en m) :** 1.000 m