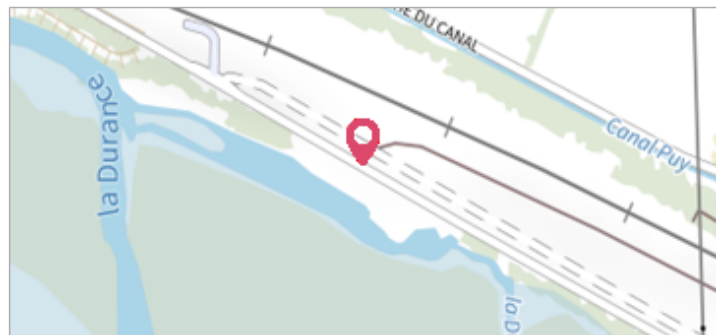

	Commune : AVIGNON	Rivière : La Durance
La Durette #2		
Commentaires : Béal du moulin - l'adresse du titre est obtenue par croisement entre la bd adresse et les coordonnées du site.		1 Repère(s) sur le site


GÉNÉRAL	
Unité de gestion : Grand Delta	
Code : RepCrue_PACA84_330	Date de mise à jour : 16/06/2017
Auteur : DREAL PACA	



GÉOLOCALISATION	
Coordonnées WGS84 : X: 4.86300406 / Y: 43.91083290	
Coordonnées RGF93 (Lambert 93) X: 849644.34 / Y: 6314190.73	
Coordonnées RGF93 (ETRS89) : X: 4.8630041 / Y: 43.9108329	
Code Hydro: X--0000	Rive de référence: Non renseigné

	Mai 2008	Altitude calculée de l'eau : 29.04 m
Nature de l'inondation : Débordement de cours d'eau		Nature du repère : Laisse d'inondation
Commentaires : 84_Avignon_Durance_2008-05_4 Plus d'infos : http://carmen.developpement-durable.gouv.fr/IHM/metadata/PACA/Publication/Marques_Crues/Technique/84_Avignon_Durance_2008-05_4.pdf		

GÉNÉRAL	
Code : RepCrue_PACA84_330_1	Date de mise à jour : 11/02/2021
Auteur : DREAL PACA	



MARQUE	
Maximum de l'inondation : Oui	
Visibilité : Non renseigné	État du repère : Non renseigné
Pérennité : Non renseigné	Repère calculé : Non renseigné
PHEC : Non renseigné	

SOURCE DE REPÉRAGE : REPÈRES DE CRUES ISSUS DU RECENSEMENT MENÉ PAR LA DREAL PACA -	
Type de repérage : Source bibliographique	
Organisme : DREAL Provence-Alpes-Cote d'Azur	

NIVELLEMENT INITIAL	
Méthode : Non renseigné	
Référence nivelée : Marque d'inondation	
Système altimétrique : NGF IGN 1969 (système normal)	
Altitude de la référence (en m) : 29.040 m	
Altitude calculée de l'eau (en m) : 29.04	